



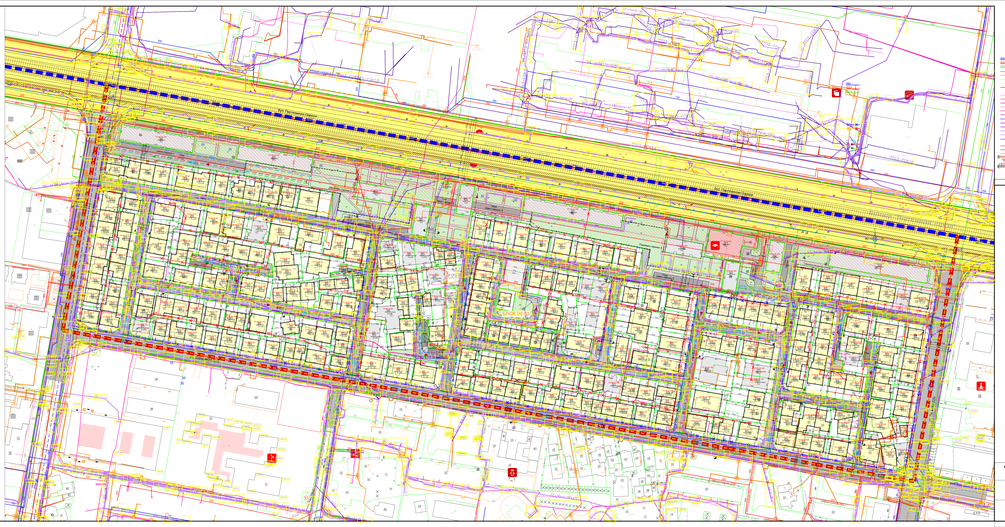

ДЕТАЛЕН УРБАНИСТИЧКИ ПЛАН
ЗА ГРАДСКА ЧЕТВРТ 306, БЛОК 03, ОПШТИНА КАРПОШ, СКОПЈЕ

СИНТЕЗЕН ПЛАН
- Планска документација -

КЛАСА НА ЗЕМЈИНА

А - ИЗГРАДЕНИ ПОВРШИНИ
А1 - Јавни површини и инфраструктура - колишно
А2 - Јавни површини и инфраструктура - Урбанизација
А3 - Јавни површини и инфраструктура - Реурбанизација

Б - ОСТВАРЕНИ
Б1 - Индивидуални и јавни станови
Б2 - Домаќинства во јавни станови

В - ПОМОШНИ ОБЈЕКТИ И ДЕЛОВНИ НАМЕНИ
В1 - Помошни и индивидуални деловни намени
В2 - Јавни и деловни намени

Г - ЗЕЛЕНИЛО И РЕКРЕАЦИЈА
Г1 - Парковско зеленило
Г2 - Заштитно зеленило

ЛЕГЕНДА

- ГРАНИЦА НА ГРАДСКА ЧЕТВРТ
- ГРАНИЦА НА ПОДРАЧЈЕ ОД ДУП-ТО 1/25кв
- ГРАНИЦА НА БЛОК
- ГРАНИЦА НА ПАРЦЕЛА ОД ГУГ ЗА ПРЕТХОДНАТА ЗАКОНСКА РЕГУЛАЦИОНА ЗАКОНСКА РЕГУЛАЦИОНА ЛИНИЈА ПОДРАЧЈЕ ЗА ПОДРОБНА ДРУГАЧИЈА ПОДРАЧЈЕ ЗАКОНСКА ПОДРАЧЈЕ ЗАКОНСКА ПОДРАЧЈЕ ЗАКОНСК