

адреса: ул. Бул. Илинден бр. 107/17
Скопје, Р.Македонија
тел./факс: 02 3083575
e-mail: bildurban@gmail.com
жиро сметка: 210-0702349901-85
НЛБ Тутунска Банка АД Скопје
даночен број: МК4057015528431
матичен број: 7023499



Друштво за трговија и услуги
„БИЛД УРБАН“ ДООЕЛ Скопје

ПРОЕКТ: Проектна програма за изработка на урбанистички проект вон опфат на урбанистички план

ОБЈЕКТ: Г2.6 – Згради од индустрија за бела техника, електроника и предмети за домаќинство (Производство, склопување и доработка) со придружни содржини на КП 567/1, КО Бардовци и на дел од КП 567/3, КО Бардовци, Општина Карпош

ФАЗА: УРБАНИЗАМ (У)

ТЕХ БР: 0801-466/23

ИНВЕСТИТОР: Друштво за транспорт, промет и услуги САРП ЛТД Дооел Скопје
Управител:
Аднан Јакупи

УПРАВИТЕЛ: Бојан Муличковски

СКОПЈЕ, Февруари 2024

Bojan
Mulichkovski

Digitally signed by Bojan Mulichkovski
DN: c=MK, ou=VAT - 4057015528431,
2.5.4.97=NTRMK-7023499, o=DTU BILD
URBAN DOOEL Skopje,
serialNumber=160518, title=Upravitel,
cn=Mulichkovski, givenName=Bojan,
cn=Bojan Mulichkovski
Date: 2024.02.21 12:00:59 +01'00'

МЕСТО: КО Бардовци, Општина Карпош

**ДОНЕСУВАЧ
НА ПЛАНОТ:** Општина Карпош

ПРЕДМЕТ: Проектна програма за изработка на урбанистички проект вон опфат на урбанистички план со намена Г2.6 – Згради од индустрија за бела техника, електроника и предмети за домаќинство (Производство, склопување и доработка) со придружни содржини на КП 567/1, КО Бардовци и на дел од КП 567/3, КО Бардовци, Општина Карпош

ИНВЕСТИТОР: Друштво за транспорт, промет и услуги
САРП ЛТД Дооел Скопје
Управител:
Аднан Јакупи

ИЗРАБОТКА: „БИЛД УРБАН“ ДООЕЛ СКОПЈЕ
Булевар „Илинден“ 107/17 Карпош, Скопје
тел/факс 02 3083575

РАБОТЕН ТИМ: Бојан Муличковски, диа, планер потписник,
овластување бр.0.0070
М-р Моника Ангеловски, диа, планер
овластување бр.0.0682

УПРАВИТЕЛ: Бојан Муличковски

ФАЗА: ПРОЕКТНА ПРОГРАМА

ТЕХНИЧКИ БРОЈ: 0801-466/23

ИЗРАБОТЕНО: Февруари 2024

Број: 0809-50/150120230030772

Датум и време: 17.11.2023 г. 12:36


ПОТВРДА
за регистрирана дејност

ТЕКОВНИ ПОДАТОЦИ ЗА СУБЈЕКТОТ	
ЕМБС:	7023499
Назив:	Друштво за трговија и услуги БИЛД УРБАН ДООЕЛ СКОПЈЕ
Седиште:	БУЛЕВАР ИЛИНДЕН бр.107/17 СКОПЈЕ - КАРПОШ, КАРПОШ


ПОДАТОЦИ ЗА РЕГИСТРИРАНА ДЕЈНОСТ	
Предмет на работење:	Регистрирана е општа клаузула за бизнис
Приоритетна дејност/ главна приходна шифра:	71.11 - Архитектонски дејности
Други дејности во внатрешниот промет:	Нема
Евидентирани дејности во надворешниот промет:	Има
Одобренија, дозволи, лиценци, согласности:	Нема

Правна поука: Против овој реален акт може да се изјави приговор до Централниот регистар на Република Северна Македонија во рок од 8 дена од денот на приемот.

Изготвил:



Овластено лице:



Број: 0805-50/150120230030766

Датум и време: 17.11.2023 г. 12:34

ТЕКОВНА СОСТОЈБА

ПОДАТОЦИ ЗА СУБЈЕКТОТ	
ЕМБС:	7023499
Целосен назив:	Друштво за трговија и услуги БИЛД УРБАН ДООЕЛ СКОПЈЕ
Кратко име:	БИЛД УРБАН ДООЕЛ СКОПЈЕ
Седиште:	БУЛЕВАР ИЛИНДЕН бр.107/17 СКОПЈЕ - КАРПОШ, КАРПОШ
Вид на субјект на упис:	ДООЕЛ
Датум на основање:	10.3.2015 г.
Времетраење:	Неограничено
Деловен статус:	Активен
*Вид на сопственост:	Приватна
ЕДБ:	4057015528431
Потекло на капиталот:	Домашен
Големина на субјектот:	мал
Организационен облик:	05.4 - друштво со ограничена одговорност основано од едно лице
Надлежен регистар:	Трговски Регистар

ОСНОВНА ГЛАВНИНА	
Паричен влог MKD:	307.500,00
Непаричен влог MKD:	0,00
Уплатен дел MKD:	307.500,00
Вкупно основна главнина MKD:	307.500,00

СОПСТВЕНИЦИ

Име и презиме/Назив:	БОЈАН МУЛИЧКОВСКИ
Адреса:	БУЛЕВАР ИЛИНДЕН бр.87-18 СКОПЈЕ - ЦЕНТАР, ЦЕНТАР
Тип на сопственик:	Основач/сопственик
Паричен влог MKD:	307.500,00
Непаричен влог MKD:	0,00



Уплатен дел MKD:	307.500,00
Вкупен влог MKD:	307.500,00

ДЕЈНОСТИ	
Приоритетна дејност/ Главна приходна шифра:	71.11 - Архитектонски дејности
ОПШТА КЛАУЗУЛА ЗА БИЗНИС	
Евидентирани се дејности во надворешниот промет	

ОВЛАСТУВАЊА

Овластени лица

Име и презиме:	БОЈАН МУЛИЧКОВСКИ
Адреса:	БУЛЕВАР ИЛИНДЕН бр.87-18 СКОПЈЕ - ЦЕНТАР, ЦЕНТАР
Овластувања:	ССС - Управител
Тип на овластување:	Неограничени овластувања во внатрешниот и надворешниот промет
Овластено лице:	Овластено лице

ДОПОЛНИТЕЛНИ ИНФОРМАЦИИ	
КОНТАКТ	
E-mail:	bildurban@gmail.com


Напомена:

Во тековната состојба прикажани се само оние податоци за кои има запишана вредност.


*Видот на сопственоста се определува врз основа на својството на основачот/содружникот /сопственикот и служи исклучиво за статистички цели на Државниот завод за статистика на Република Северна Македонија

Правна поука: Против овој реален акт може да се изјави приговор до Централниот регистар на Република Северна Македонија во рок од 8 дена од денот на приемот.

Изготвил:




Овластено лице:






РЕПУБЛИКА СЕВЕРНА МАКЕДОНИЈА
МИНИСТЕРСТВО ЗА ТРАНСПОРТ И ВРСКИ
СКОПЈЕ

Врз основа на член 68 став (2) од Законот за урбанистичко планирање,
Министерството за транспорт и врски издава

ЛИЦЕНЦА
ЗА ИЗРАБОТУВАЊЕ НА УРБАНИСТИЧКИ ПЛАНОВИ

на

Друштво за трговија и услуги БИЛД УРБАН ДООЕЛ Скопје
БУЛЕВАР ИЛИНДЕН бр.107/17 СКОПЈЕ - КАРПОШ, КАРПОШ
ЕМБС: 7023499

(назив, седиште, адреса и ЕМБС на правното лице)

СО ДОБИВАЊЕ НА ОВАА ЛИЦЕНЦА ПРАВНОТО ЛИЦЕ СЕ СТЕКНУВА СО
ПРАВО ЗА ИЗРАБОТУВАЊЕ НА УРБАНИСТИЧКИ ПЛАНОВИ
И УРБАНИСТИЧКИ ПРОЕКТИ

Лиценцата се издава на НЕОПРЕДЕЛЕНО ВРЕМЕ и важи се додека правното лице
ги исполнува условите за издавање на лиценцата пропишани со овој закон.

Број: 0090
30.07.2022 година
(ден, месец и година на
издавање)



МИНИСТЕР ЗА ТРАНСПОРТ И ВРСКИ


Благој Бочварски

адреса: ул. Бул. Илинден бр. 107/13
Скопје, Р.Македонија
тел./факс: 02 3083575
e-mail: bildurban@gmail.com
жиро сметка: 210-0702349901-85
НЛБ Тутунска Банка АД Скопје
даночен број: МК4057015528431
матичен број: 7023499



Друштво за трговија и услуги
„БИЛД УРБАН“ДООЕЛ Скопје

Врз основа на Законот за урбанистичко планирање (Службен весник на Република Северна Македонија бр. 32/20 и 111/23), и Правилник за урбанистичко планирање (Службен весник на Република Северна Македонија бр. 225/20 219/21, 104/22 и 99/23), а во врска со изработка на **Проектна програма за изработка на урбанистички проект вон опфат на урбанистички план со намена Г2.6 – Згради од индустрија за бела техника, електроника и предмети за домаќинство (Производство, склопување и доработка) со придружни содржини на КП 567/1, КО Бардовци и на дел од КП 567/3, КО Бардовци, Општина Карпош, БИЛД УРБАН д.о.о.е.л од Скопје** го издава следното

РЕШЕНИЕ

ЗА НАЗНАЧУВАЊЕ НА ПЛАНЕРИ

За изработка на **Проектна програма за изработка на урбанистички проект вон опфат на урбанистички план со намена Г2.6 – Згради од индустрија за бела техника, електроника и предмети за домаќинство (Производство, склопување и доработка) со придружни содржини на КП 567/1, КО Бардовци и на дел од КП 567/3, КО Бардовци, Општина Карпош**, со технички број 0801-466/23, како планер се назначува:

- Бојан Муличковски, диа овластување бр.0.0070, планер потписник
- М-р Моника Ангеловски, диа овластување бр.0.0682, планер

Планерите се должни урбанистичко-плроектната документација да ја изработат согласно Законот за урбанистичко планирање (Службен весник на Република Северна Македонија бр. 32/20 и 111/23), и Правилник за урбанистичко планирање (Службен весник на Република Северна Македонија бр. 225/20, 219/21, 104/22 и 99/23) како и другите важечки прописи и нормативи од областа на урбанизмот.

Управител:
Бојан Муличковски



Република Северна Македонија
КОМОРА НА ОВЛАСТЕНИ АРХИТЕКТИ
И ОВЛАСТЕНИ ИНЖЕНЕРИ

Врз основа на член 67, став (10) од Законот за урбанистичко планирање,
(„Службен весник на Република Северна Македонија“ бр. 32 од 10 февруари 2020 г.)
Комората на овластени архитекти и овластени инженери издава

ОВЛАСТУВАЊЕ
ЗА ИЗРАБОТУВАЊЕ НА УРБАНИСТИЧКИ ПЛАНОВИ

на

БОЈАН МУЛИЧКОВСКИ

дипломиран инженер архитект (NQF VII-1)

Овластувањето се издава на НЕОПРЕДЕЛЕНО ВРЕМЕ и важи се додека лицето носител на овластувањето ги исполнува условите пропишани во овој закон и во статутот на комората

Број: **0.0070**

Издадено на: 17.11.2020 год.



Претседател на
Комората на овластени архитекти
и овластени инженери

Проф. д-р Миле Димитровски
дипл.маш.инж.



Република Северна Македонија
КОМОРА НА ОВЛАСТЕНИ АРХИТЕКТИ
И ОВЛАСТЕНИ ИНЖЕНЕРИ

Врз основа на член 16 од Законот за просторно и урбанистичко планирање („Службен весник на Република Македонија“ бр. 199 од 30.12.2014, 44/15, 193/15, 31/16, 163/16, 64/18, 168/18) Комората на овластени архитекти и овластени инженери издава

ОВЛАСТУВАЊЕ

ЗА ИЗРАБОТУВАЊЕ НА УРБАНИСТИЧКИ ПЛАНОВИ ОДНОСНО
ПЛАНЕР-ПОТПИСНИК НА ПЛАНСКА ДОКУМЕНТАЦИЈА

на

МОНИКА АНГЕЛОВСКИ

магистер инженер архитект (NQF 304 ECTS)

со подмирување на членарината за секоја тековна година
овластувањето важи до: 01.06.2025 год.

Број: **0.0682**

Издадено на 02.06.2020 год.



Претседател на
Комората на овластени архитекти
и овластени инженери

Проф. д-р Миле Димитровски
дипл. маш. инж.

Проектна програма за изработка на урбанистички проект вон опфат на урбанистички план со намена Г2.6 – Згради од индустрија за бела техника, електроника и предмети за домаќинство (Производство, склопување и доработка) со придружни содржини на КП 567/1, КО Бардовци и на дел од КП 567/3, КО Бардовци, Општина Карпош

Предмет:	Проектна програма
Документација:	Урбанистички проект вон опфат на урбанистички план
Намена:	Г2.6 – Згради од индустрија за бела техника, електроника и предмети за домаќинство (Производство, склопување и доработка) со придружни содржини
Локација:	КО Бардовци, Општина Карпош
Проектен опфат:	КП 567/1, КО Бардовци и на дел од КП 567/3, КО Бардовци, Општина Карпош

Согласно член 62, став 3 од Законот за урбанистичко планирање (Службен весник на Република Северна Македонија бр. 32/20 и 111/23) пред изработка на **Урбанистички проект вон опфат на урбанистички план** се спроведува постапка за изработка, односно одобрување на (Планска) во овој случај Проектна програма. Согласно тоа изработена е **Проектна програма за изработка на урбанистички проект вон опфат на урбанистички план со намена Г2.6 – Згради од индустрија за бела техника, електроника и предмети за домаќинство (Производство, склопување и доработка) со придружни содржини на КП 567/1, КО Бардовци и на дел од КП 567/3, КО Бардовци, Општина Карпош** врз основа на добиени услови за планирање од страна на Агенција за планирање на просторот со Y39723, од Септември 2023 и добиено решение за услови за планирање од Министерство за живота средина со арх.бр УП1-15 2037/2023 од 05.10.2023.

Согласно член 60, точка 1 од Правилникот за урбанистичко планирање (Службен весник на Република Северна Македонија бр. 225/20, 219/21, 104/22 и 99/23) во рамки на Урбанистичкиот проект се приложува Проектна програма. Проектната програма е документ со кој донесувачот на планот ги дефинира описот на проектниот опфат, проектните барања за градбите во рамки на проектниот опфат и проектните барања за инфраструктура. Истата треба да овозможи изработка на Урбанистички проект вон опфат на урбанистички план, а со што ќе се уреди намената и начинот на користење на просторот, како и условите за градење на градбите во рамките на дефинираниот урбанистичко-проектен опфат.

Проектната програма се изработува од страна на правно лице со лиценца за изработување на урбанистички планови, а во конкретниот случај се изработува од страна на БИЛД Урбан Доел Скопје, со цел да се овозможи изработка на:

Урбанистички проект вон опфат на урбанистички план со намена Г2.6 – Згради од индустрија за бела техника, електроника и предмети за домаќинство (Производство, склопување и доработка) со придружни содржини на КП 567/1, КО Бардовци и на дел од КП 567/3, КО Бардовци, Општина Карпош

• **Опис на проектн опфат**

Просторот кој е предмет на изработка на Урбанистички проект вон опфат на урбанистички план се наоѓа на територијата на Општина Карпош. Во границата на опфат влегуваат катастраските парцели: 567/1 и дел од 567/3, КО Бардовци, Општина Карпош и во тие граници зафаќа површина од 1,17 ха.

Предмет на изработка ќе биде оформување на нова градежна парцела согласно законската регулатива од областа на урбанистичко планирање, намената, одредување на катноста на градбата, површината за градба, компатибилните намени и сообраќајните пристапи за ваков тип на објекти до оформената градежна парцела.

Границата на проектниот опфат не коинцидира со границата на градежната парцела. Во рамките на опфатот е прокажан пристапот од постојниот тампониран пат, како и делот од КП 567/3 КО Бардовци кој е неопходен за организирање соодветен радиус на хоризонталната кривина на крстосоницата на северниот крај на проектниот опфат. Деловите од КП 567/1 и 567/3 кои се планирани во рамките на проектниот опфат, ќе бидат надвор од планираната градежна парцела и ќе се планираат како земјиште за општа употреба со намена Е1.1 – Сообраќајна инфраструктура (сообраќајници).

Урбанистички проект вон опфат на урбанистички план со намена Г2.6 – Згради од индустрија за бела техника, електроника и предмети за домаќинство (Производство, склопување и доработка) со придружни содржини на КП 567/1, КО Бардовци и на дел од КП 567/3, КО Бардовци, Општина Карпош, се изработува врз основа на добиени услови за планирање од страна на Агенција за планирање на просторот со У39723, од Септември 2023 и добиено решение за услови за планирање од Министерство за живота средина со арх.бр УП1-15 2037/2023 од 05.10.2023.

Површината на проектниот опфат изнесува вкупно 1,17 ха, а на градежната парцела 1,13ха.

• **Проектни барања за градбите во рамките на проектниот опфат**

Со оглед на новонастанатите услови, како и измената на законската и подзаконската регулатива од областа на урбанистичкото планирање, потребно е да согласно Законот за урбанистичко планирање (Службен весник на Република Северна Македонија бр. 32/20 и 111/23), да се утврди можност за изработка на Урбанистички проект вон опфат на урбанистички план и оформување на нова градежна парцела.

За потребите на инвеститорот потребно е да се изработи **Урбанистички проект вон опфат на урбанистички план со намена Г2.6 – Згради од индустрија за бела техника, електроника и предмети за домаќинство (Производство, склопување и доработка) со придружни содржини на КП 567/1, КО Бардовци и на дел од КП 567/3, КО Бардовци, Општина Карпош** со пропратни содржини како комплементарни намени, а врз основа на претходно извршени стручни анализи за погодноста на локацијата.

Урбанистичкиот проект вон опфат на урбанистички план треба да биде изработена во согласност со:

- Законот за урбанистичко планирање (Службен весник на Република Северна Македонија бр. 32/20 и 111/23) и
- Правилникот за урбанистичко планирање (Службен весник на Република Северна Македонија бр. 225/20, 219/21, 104/22 и 99/23).

Со овој Урбанистички проект потребно е да се формира една градежна парцела, да се дефинира нејзината основна намена и комплементарни намени, како и начините на употреба на земјиштето, да се дефинира површина за градежна линија во рамки на парцелата, односно да се дефинираат сите архитектонско-урбанистички параметри за реализација и да се утврди соодветен пристап до градежната парцела.

Новопланираната градежна парцела нема да ја зафати целокупната површина на проектниот опфат, при што од истата ќе се изземат деловите од постојниот тампониран пат, како и делот од КП 567/3 КО Бардовци кој е неопходен за организирање соодветен радиус на хоризонталната кривина на крстосоницата на северниот крај на проектниот опфат. Деловите од КП 567/1 и 567/3 кои ќе останат во проектниот опфат, но ќе бидат надвор од планираната градежна парцела ќе се планираат како земјиште за општа употреба со намена Е1.1 – Сообраќајна инфраструктура (сообраќајници).

Со одобрувањето на предметниот Урбанистички проект ќе се предизвикаат позитивни импулси и ефекти врз целокупното непосредно опкружување од аспект на повисока организација, инфраструктурна опременост и уреденост на просторот, како и економски ефекти манифестирани преку привлекување на нова работна сила.

Сите поединечни елементи на урбанистичко-проектната документација ќе содржат текстуален дел со нумерички показатели за постојната и планираната состојба како и соодветен број на графички прилози.

Урбанистички проект вон опфат на урбанистички план е со намена:

Градежна парцела ГП 1.1

Г – РУДАРСТВО, ЕНЕРГЕТИКА, ИНДУСТРИЈА

Г2.6 – Згради од индустрија за бела техника, електроника и предмети за домаќинство (Производство, склопување и доработка)

Дозволен комплементарни намени (придружни содржини)

Катност П/П+2

Максимална висина: **Н=12.0м'**

• **Проектни барања за инфраструктура**

Со Урбанистичкиот проект потребно е да се обезбеди квалитетна комунална инфраструктура за предметниот простор. Внатрешните инфраструктурни водови за снабдување со електрична енергија, телефон, вода, и канализациони инсталации, ќе бидат предмет на оваа урбанистичко-проектна документација и ќе бидат дефинирани трасите на основните инфраструктурни водови, за кои е пожелно е да се водат подземно во јасно дефинирани инфраструктурни коридори, а согласно добиените податоци и информации од органите на државната управа и други субјекти.


Проектниот опфат се надоврзува на постоен некатегоризиран пат на КП 2237, КО Бардовци преку северо-западната страна на проектниот опфат и истиот ќе се користи за пристап до градежната парцела.

Доколку при изведување на земјаните работи за поставување на објектот, се најде на археолошки артефакти, односно дојде до откривање на материјални остатоци со културна историска вредност, потребно е да се постапи во согласност со член 65 од Законот за заштита на културно наследство (Сл.весник на РМ 20/04,115/07, 18/11, 148/11, 23/13, 137/13, 164/13, 38/14, 44/14, 199/14, 104/15, 154/15, 192/15, 39/16, 11/18 и 20/19), односно веднаш да се запре со отпочнати градежни активности и да се извести надлежната институција за заштита на културно наследство во смисла на член 129 од Законот.

Од аспект на одржлив степен на сеизмичка заштита, при изградба на објектите да се изврши геомеханичко испитување на носивоста на земјиштето, каде ќе се постават објектите.

Инвеститор:
Друштво за транспорт, промет и услуги
САРП ЛТД Дооел Скопје
Управител:
Аднан Јакупи





Графички дел



СЕКТОР ЗА ПРОСТОРНО ПЛАНИРАЊЕ

Арх.бр. УП1-15 2037/2023

Дата 05.10.2023.

Врз основа на член 88 од Законот за општа управна постапка ("Службен весник на Република Македонија" бр. 124/15 и "Службен весник на Република Северна Македонија" бр. 76/20), како и врз основа на член 42, став 1 и став 9 од Законот за урбанистичко планирање ("Службен весник на Република Северна Македонија" бр. 32/20 и 111/23), а во врска со член 4, став 3 од Законот за спроведување на Просторниот план на Република Македонија ("Службен весник на Република Македонија" бр. 39/04), министерот за животна средина и просторно планирање, го донесе следното:

РЕШЕНИЕ

за Услови за планирање на просторот

1. Со ова Решение на Општина Карпош, се издаваат Услови за планирање на просторот за изградба на згради од индустрија за бела техника, електротехника и предмети за домаќинство (производство, склопување и доработка) со придужни содржини на КП 567/1и дел од КП 567/3, КО Бардовци, Општина Карпош.

Површина на планскиот опфат е 1,17 ha.

Видот на планската документација да се усогласи со Законот за урбанистичко планирање и Правилникот за урбанистичко планирање.

Условите за планирање на просторот треба да представуваат влезни параметри и насоки при планирањето на просторот и поставување на планските концепции и решенија по сите области релевантни за планирањето на просторот во соодветниот плански документ, во согласност со Просторниот план на Република Македонија.

2. Условите за планирање на просторот од точка 1 на ова Решение, изработени од Агенцијата за планирање на просторот со тех.бр. **Y39723** се составен дел на Решението.

3. Условите за планирање на просторот за изградба на згради од индустрија за бела техника, електротехника и предмети за домаќинство (производство, склопување и доработка) со придужни содржини на КП 567/1и дел од КП 567/3, КО Бардовци, Општина Карпош, содржат општи и посебни одредби, насоки и решенија и заклучни согледувања со обврзувачка активност од планската документација од повисоко ниво и графички прилози кои претставуваат Извод од планот.

4. При изработка на планската документација локациите за сите содржини треба да се бараат исклучиво на површини од послаби бонитетни класи. Приоритет е заштита на земјоделското земјиште, а особено стриктно ограничување на трансформацијата на земјиштето од I-IV бонитетна класа за неземјоделско користење, како и зачувување на квалитетот и природната плодност на земјиштето.. **Планскиот опфат зафаќа земјоделско земјиште – нива од 4-та бонитетна класа.**



СЕКТОР ЗА ПРОСТОРНО ПЛАНИРАЊЕ

5. Со цел да се обезбеди заштита и унапредување на животната средина при изградба на згради од индустрија за бела техника, електротехника и предмети за домаќинство (производство, склопување и доработка) со придужни содржини на КП 567/1и дел од КП 567/3, КО Бардовци, Општина Карпош потребно е да се почитуваат одредбите пропишани во Законот за животна средина ("Сл.весник на РМ" бр. 53/05, 81/05, 24/07, 159/08, 83/09, 48/10, 124/10, 51/11, 123/12, 93/13, 187/13, 42/14, 44/15, 129/15, 192/15, 39/16, 99/18 и "Сл. весник на РСМ" 89/22 и 171/22) како и подзаконските акти донесени врз основа на истиот.

6. Согласно податоците од Експертниот елабрат за заштита на културно наследство и Археолошката карта на Република Македонија, на подрачјето на катастарската општина Бардовци, има еден регистриран недвижен споменик на културата и евидентирани се осамени наоди.

Доколку при изведување на земјаните работи се најде на орхеолошки артефакти, односно дојде до откривање на материјални остатоци со културно-историска вредност, потребно е да се постапи во согласност со постоечката законска регулатива (Закон за заштита културно наследство "Службен весник на Република Македонија" број 20/04, 115/07, 18/11, 148/11, 23/13, 137/13, 164/13, 38/14, 44/14, 199/14, 104/15, 154/15, 192/15, 39/16, 11/18, 20/19), односно веднаш да се запре со отпочнатите градежни активности и да се извести надлежната институција за заштита на културно наследство.

7. При донесувањето на Одлука за спроведување или Одлука за не спроведување на стратегиска оцена за изградба на згради од индустрија за бела техника, електротехника и предмети за домаќинство (производство, склопување и доработка) со придужни содржини на КП 567/1и дел од КП 567/3, КО Бардовци, Општина Карпош, задолжително да се земат во предвид насоките за потреба од спроведување на Стратегиска оцена на влијанието врз животната средина, како и забелешките и заклучоците од секторските области опфатени со Просторниот план на Република Македонија.

ОБРАЗЛОЖЕНИЕ

Општина Карпош, врз основа на член 42 став 4 од Законот за урбанистичко планирање ("Службен весник на Република Северна Македонија" бр. 32/20 и 111/23), со постапка бр. 53562 од 04.07.2023 год. до Агенцијата за планирање на просторот, преку електронскиот систем е-урбанизам, достави барање за издавање на Услови за планирање на просторот за изградба на згради од индустрија за бела техника, електротехника и предмети за домаќинство (производство, склопување и доработка) со придужни содржини на КП 567/1и дел од КП 567/3, КО Бардовци, Општина Карпош. Површина на планскиот опфат е 1,17 ha.



СЕКТОР ЗА ПРОСТОРНО ПЛАНИРАЊЕ

Согласно член 42 став 8 од Законот за урбанистичко планирање (“Сл. весник на РСМ” бр. 32/20 и 111/23), Агенцијата за планирање на просторот ги изработи Условите за планирање на просторот за изградба на згради од индустрија за бела техника, електротехника и предмети за домаќинство (производство, склопување и доработка) со придужни содржини на КП 567/1и дел од КП 567/3, КО Бардовци, Општина Карпош и ги достави до Министерството за животна средина и просторно планирање под бр. УП1-15 2037/2023 од 19.09.2023 година.

Врз основа на горенаведеното, а согласно член 88 од Законот за општа управна постапка (“Сл. весник на РМ” бр. 124/15 и “Сл. весник на РСМ” бр. 76/20), Министерството за животна средина и просторно планирање го донесе ова Решение на Услови за планирање на просторот за изградба на згради од индустрија за бела техника, електротехника и предмети за домаќинство (производство, склопување и доработка) со придужни содржини на КП 567/1и дел од КП 567/3, КО Бардовци, Општина Карпош одлучи како во диспозитивот.

ПРАВНА ПОУКА: Против решението за услови за планирање на просторот може да се поведе управен спор пред надлежен суд во рок од 15 дена од приемот на решението.



Изготвил: Исмаил Шехаби

Одобрил: Соња Фурнациска



УСЛОВИ ЗА ПЛАНИРАЊЕ НА ПРОСТОРОТ
ЗА ИЗГРАДБА НА ЗГРАДИ ОД ИНДУСТРИЈА ЗА БЕЛА ТЕХНИКА,
ЕЛЕКТРОТЕХНИКА И ПРЕДМЕТИ ЗА ДОМАЌИНСТВО (ПРОИЗВОДСТВО,
СКЛОПУВАЊЕ И ДОРАБОТКА) СО ПРИДРУЖНИ СОДРЖИНИ
НА КП 567/1, КО БАРДОВЦИ,
ОПШТИНА КАРПОШ
КОИ ПРОИЗЛЕГУВААТ ОД ПРОСТОРНИОТ ПЛАН НА РЕПУБЛИКА МАКЕДОНИЈА

Тех. бр. Y39723

Скопје, септември 2023

УСЛОВИ ЗА ПЛАНИРАЊЕ НА ПРОСТОРОТ
ЗА ИЗГРАДБА НА ЗГРАДИ ОД ИНДУСТРИЈА ЗА БЕЛА ТЕХНИКА,
ЕЛЕКТРОТЕХНИКА И ПРЕДМЕТИ ЗА ДОМАЌИНСТВО (ПРОИЗВОДСТВО,
СКЛОПУВАЊЕ И ДОРАБОТКА) СО ПРИДРУЖНИ СОДРЖИНИ
НА КП 567/1, КО БАРДОВЦИ,
ОПШТИНА КАРПОШ
КОИ ПРОИЗЛЕГУВААТ ОД ПРОСТОРНИОТ ПЛАН НА РЕПУБЛИКА МАКЕДОНИЈА

Барател: Општина Карпош

Тех.бр. У39723

Раководител на задачата:
Александар Ивановски, д.и.а.

Раководител на сектор за просторно планирање:
д-р Душица Трпчевска Ангелковиќ, д.и.а.

Агенција за планирање на просторот

Директор

м-р Андријана Андреева, д.и.а.

Скопје, септември 2023

УСЛОВИ ЗА ПЛАНИРАЊЕ НА ПРОСТОРОТ

за изградба на згради од индустрија за бела техника, електротехника и предмети за домаќинство (производство, склопување и доработка) со придружни содржини на КП 567/1, КО Бардовци,

ОПШТИНА КАРПОШ

На седницата одржана на 11.06.2004 година, Собранието на Република Македонија, го донесе Просторниот план на Република Македонија како највисок, стратешки, долгорочен, интегрален и развоен документ, заради утврдување на рамномерен и одржлив просторен развој на државата, определување на намената, како и уредувањето и користењето на просторот.

Со Просторниот план се утврдуваат условите за хумано живеење и работа на граѓаните, рационалното управување со просторот и се обезбедуваат услови за спроведување на мерки и активности за заштита и унапредување на животната средина и природата, заштита од воени дејствија, природни и технолошки катастрофи.

Со донесувањето на Планот се донесе и Закон за спроведување на Просторниот план на Република Македонија ("Службен весник на Република Македонија", број 39/2004).

Со Законот се уредуваат условите начините и динамиката на спроведувањето на Просторниот план, како и правата и одговорностите на субјектите во спроведувањето на Планот.

Законот за спроведување на Просторниот план на Република Македонија, се заснова врз следните основни начела:

- јавен интерес на Просторниот план на Република Македонија;
- единствен систем во планирањето на просторот;
- јавност во спроведувањето на Просторниот план;
- стратешкиот карактер на просторниот развој на државата;
- следење на состојбите во просторот;
- усогласување на стратешките документи на државата и сите зафати и интервенции во просторот;
- **координација на Просторниот план на Република Македонија, со другите просторни и урбанистички планови и другата документација за планирање и уредување на просторот, како и со субјектите за вршење на стручни работи во спроведувањето на Планот.**

Спроведувањето на Планот подразбира задолжително усогласување на соодветните стратегии, основи, други развојни програми и сите видови на планови од пониско ниво, со Просторниот план.

Според член 4 од овој Закон, Просторниот план, се спроведува со изготвување и донесување на просторни планови на региони, просторни планови на подрачја од посебен интерес, просторен план на општина, на општините во градот Скопје и на Градот Скопје, како и со **урбанистички планови за населените**

места и друга документација за планирање и уредување на просторот, предвидена со закон.

За изработка и донесување на плановите од став 2 на овој член, Министерството надлежно за работите на просторното планирање, издава *Решение за Услови за планирање на просторот*.

Условите за планирање на просторот се изработуваат за изградба на згради од индустрија за бела техника, електротехника и предмети за домаќинство (производство, склопување и доработка) со придружни содржини на КП 567/1 и дел од пристапен пат на КП 567/3, КО Бардовци, Општина Карпош.

Површината на планскиот опфат е 1,17 ha.

Видот на планската документација да се усогласи со Законот за урбанистичко планирање и Правилникот за урбанистичко планирање.

Условите за планирање треба да претставуваат влезни параметри и насоки при планирањето на просторот на населбата и поставување на планските концепции и решенија по сите области релевантни за планирањето на просторот, обработени во согласност со Просторниот план на Република Македонија.

Основни определби на Просторниот план на Република Македонија

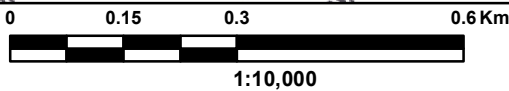
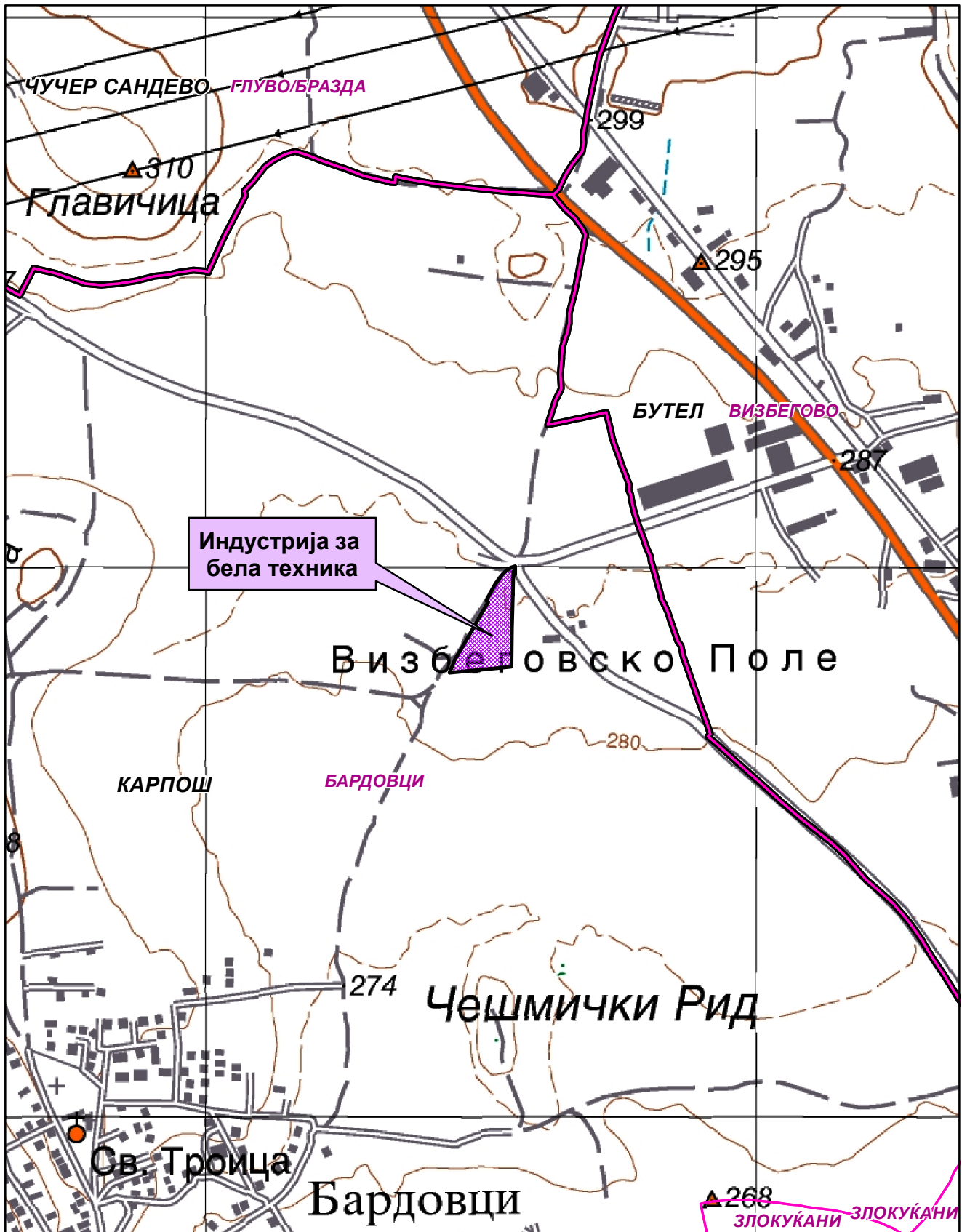
Основната стратешка определба на Просторниот план на Републиката е остварување на повисок степен на вкупната функционална интегрираност на просторот на државата, како и обезбедување услови за значително поголема инфраструктурна и економска интеграција со соседните и останатите европски земји.

Остварувањето на повисок степен на интегрираност на просторот на Републиката подразбира *намалување на регионалните диспропорции*, односно квалитативни промени во просторната, економската и социјалната структура. Во инвестиционите одлуки, стриктно се почитуваат локационите, техно-економските и критериумите за заштита на животната средина, кои се усвоени на национално ниво. Една од основните цели на Просторниот план се однесува на штедење, рационално користење и заштита на природните ресурси, искористување на погодностите за производство и *лоцирање на активности на простори врзани со местото на одгледување или искористување*.

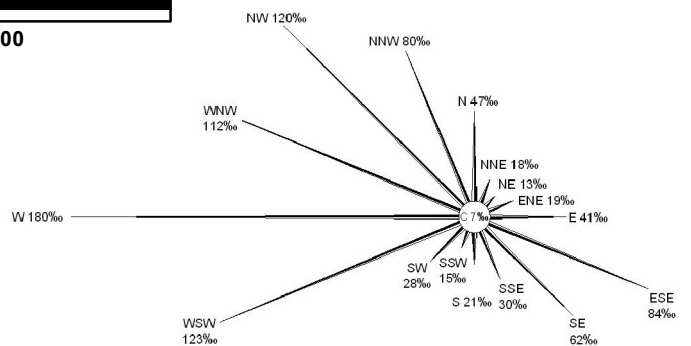
Меѓу приоритетните определби на Просторниот план е заштитата на земјоделското земјиште, а особено стриктното ограничување на трансформацијата на земјиштето од I - IV бонитетна класа за неземјоделско користење, како и зачувување на квалитетот и природната плодност на земјиштето.

Во напорите за унапредување на квалитетот на живеењето во Републиката, посебно тежиште се става на унапредувањето и заштитата на животната средина. Состојбата на животната средина и еколошките барања се битен фактор на ограничување во планирањето на активностите, заради што е неопходна процена на влијанијата врз животната средина. Посебно значење имаат заштитата и промоцијата на вредните природни богатства и поголемите подрачја со посебна намена и со природни вредности, важни за биодиверзитетот и квалитетот на животната средина, како и заштитата и промоцијата, или соодветниот третман на културното богатство согласно со неговата културолошка и цивилизациска важност и значење.

Местоположба на локацијата и ружа на ветрови



Општинска граница
Катастарска граница



Природни и климатски карактеристики

Природните карактеристики на едно подрачје претставуваат збир на вредности и обележја создадени од природата, без учество и влијание на човекот. Тие ги опфаќаат: географската и геопрометната положба на подрачјето, релјефните карактеристики, геолошки, педолошки, хидрографски, сеизмички, климатски и др.

Условите за планирање на просторот се изработуваат за КО Бардовци, Општина Карпош. Предметната локација се наоѓа североисточно од населено место Бардовци на надморска височина од 285 метри.

Геотектонски и инженериско-геолошки карактеристики

Од тектонски аспект, Скопската Котлина претставува депресија, ограничена од сите страни со ридски и планински терени кои се изградени од карпи со различна старост, почнувајќи од камбриум па се до неоген. За разлика од нив, самата депресија е изградена од неогено-квартерни седименти, при што од неогени седименти се изградени ритчестите терени во депресијата, а од кварталните седименти се изградени алувијалните и алувијално-пролувијалните наслаги по течението на Вардар и нејзините притоки.

Скопското епицентрално подрачје припаѓа на Вардарската сеизмогена зона која е дефинирана со најмобилната тектонска единица во Балканскиот регион - Вардарската зона, во која што алпските орогени процеси биле многу изразити, а истите продолжуваат и во неотектонската етапа.

Скопското епицентрално подрачје се наоѓа во зоната на вкрстување на раседите од Вардарски правец и од правец исток-запад. Овие раседи доминантно се карактеризираат со вертикално, меѓутоа и хоризонтално поместување од лева насока. Епицентралното подрачје Скопје е формирано во геодинамички услови на компресија од исток-североисток и дилатација долж правецот север-северозапад. Според очекуваните сеизмички интензитети оваа локација се наоѓа на границата на зоната изложена на потреси од 8 до 9⁰ по Меркалиевата скала.

Клима

Ова подрачје е под влијание на континентална средоземна клима. Тука се судруваат континенталната клима од север и медитеранската од југ, чие влијание е ослабено. Основни карактеристики се остри и влажни зими како и суви и жешки лета.

Теренот е изложен на западниот (W) и западно југозападниот (WSW) ветар. Со најголема честина е западниот ветар од 180% и со брзина од 2,6m/s, па западно југозападниот (WSW) ветар со честина од 123% и со брзина од 2,7m/s, северозападниот (NW) со честина од 120% и брзина од 4,2m/s, западно северозападниот (WNW) 112% и брзина од 3,0m/s, источен југоисточен (ECE) 84% и брзина од 2,8m/s, север северозапад (NNW) 80% и брзина од 3,7m/s, југоисточен 62% и брзина од 2,2m/s и источниот со честина од 41% и брзина од 2,8m/s. Другите правци се со помала честина, а најмала е тишината со 7%. Температурите на воздухот се со идентични вредности како во целото Скопско Поле, минимални се во јануари, а максимални во јули со тоа што поради поголемата проветреност маглите се појавуваат просечно околу 22 денови и се карактеристични утринските

мразеви до крајот на април. Просечниот атмосферски притисок на годишно ниво изнесува 981,4НРа. Вкупните просечни годишни врнежи се движат околу 446,4mm со максимум во ноември мај и јуни. Сушниот период трае од јули до септември со честа појава на сушни периоди подолги од 60 дена. Просечен број на ведри денови во текот на годината има 83, а тмурни денови 91. Релативната влажност на воздухот изнесува 67%.

Просечна годишна температура изнесува 12,7⁰С, просечната годишна максимална температура 18,1⁰С, а минималната 7,1⁰С. Апсолутно максимална температура е измерена на 24.07.2007год. и изнесувала 43,4⁰С, а апсолутно минимална температура изнесувала -21⁰С на 13.01.1985год.

Податоците се од мерна станица Зајчев Рид.

Економски основи на просторниот развој

Концептот на планиран развој и просторна разместеност на *економските дејности* во Просторниот план на Република Македонија се темели на дефинираните цели на економскиот развој во “Националната стратегија на економскиот развој”, определбите за рационално користење на потенцијалите и погодностите на развојот, поставеноста на системот на населби, како и политиката за порамномерна и порационална просторна организација на производните и услужни дејности.

Според економската структура, фазата од развојот во која се наоѓа економијата, степенот на расположивоста на факторите, економските состојби и економската позиција на Република Македонија во светот, идниот развој на македонската економија е детерминиран од насоките и комбинацијата на инвестициите со другите развојни фактори во Државата.

Со разместувањето на економските дејности и со агломирањето на населението во просторот, се формираат центри-полови на развојот како што е Градот Скопје со гравитационо влијание врз просторот за кој се наменети Условите за планирање.

Половите на развој ги формираат оските на развојот во зависност од географските карактеристики на просторите, т.е. релјефот, теченијата на реките и слично, од изградените инфраструктурни системи и стопански капацитети, а во денешно време позначајни се деловните односи и комуникациите.

Со Просторниот план на Република Македонија дефинирани се пет оски на развој од кои релевантни за Општината каде припаѓа планскиот опфат на локацијата за која се наменети Условите за планирање на просторот се две развојни оски.

Развојната оска “Север-Југ” минува по средината на територијата на земјата. Таа го следи од Скопје на југ течението на реката Вардар. Формирана е историски во текот на целиот XX век, па и порано, а на југ, преку границата стигнува до Солун. По Првата светска војна таа продолжи и на север, па се спои со оската по течението на реката Морава. Денес, на територијата на земјата ги поврзува градовите: Куманово - Скопје - Велес - Неготино (и Кавадарци) - Демир Капија - Валандово - Гевгелија. На север од Скопје има и еден крак до Приштина. Какви промени и да се случат, во наредните децении оваа оска ќе остане главна.

“Северната развојна оска” се формирала по Втората светска војна до денес, во северниот и западниот дел на државата и ги поврзува градовите: Крива Паланка - Куманово - Скопје - Тетово - Гостивар - Кичево - Охрид - Струга. Во современите промени, оваа оска продолжува на исток кон Кустендил - Р Бугарија и на запад кон Елбасан - Р Албанија.

Развојните оски имаат значајна улога во просторната организација, а во прв ред за модернизација на патиштата, за изградбата на далекуводи, гасоводи итн., со што ќе се создадат предуслови за поттикнување на развојот на вкупната економија во Регионот и интегрален просторен развој на Државата.

При спроведувањето на стратегијата за организација и користење на просторот за економските дејности, решенијата во просторот треба да овозможат поголема атрактивност на просторот, заштита на природните и создадени ресурси и богатства, сообраќајно и информатичко поврзување, локациона флексибилност и почитување на развојните фактори.

Реализација на документација за изградба на згради од индустрија за бела техника, електротехника и предмети за домаќинство (производство, склопување и доработка) со придружни содржини, КО Бардовци, Општина Карпош, согласно определбите од “Просторниот план на Република Македонија” треба да базира на законитостите на пазарната економија и примена на релевантната законска регулатива од областа на заштитата на животната средина, особено превенција и спречување на негативните влијанија врз животната средина.

Една од планските определби утврдени со Просторниот план на Република Македонија е рационално користење на земјиштето заради што е неопходно пред започнување на сите активности да се утврди економската и општествена оправданост.

Користење и заштита на земјоделско земјиште

Зачувувањето, заштитата и рационалното користење на земјоделското земјиште е основна планска определба и главен предуслов за ефикасно остварување на производните и другите функции на земјоделството, а конфликтните ситуации кои ќе произлегуваат од развојот на другите стопански и општествени активности ќе се решаваат врз основа на критериуми за глобална општествено-економска рационалност и оправданост со што ќе се постигнат следните зацртани цели:

- Запирање на тенденциите на прекумерна и стихијна пренамена на плодните површини во непродуктивни цели;
- Зголемување на продуктивната способност на земјоделското земјиште и подобрување на структурата на обработливите површини во функција на поголемо производство на храна;
- Привремено или трајно исклучување од процесот на производство на храна на терените каде концентрацијата на токсични материи од сообраќајни коридори во земјиштето, воздухот и водата се над дозволените норми;
- Рекултивирање и враќање на деградираното земјиште во земјоделска намена со мелиоративни и агротехнички зафати;

- Искористување на компаративните предности и погодности на одделни подрачја и стопанства за повисок степен на финализација и задоволување на потребите на преработувачките капацитети и нивна ориентација кон извоз;
- Обезбедување на материјални и други услови за дефинирање и реализација на програмата за реонизација на земјоделското производство поради рационално искористување на сите природни ресурси, човечки потенцијали и индустриско-преработувачки капацитети;
- Примена на мерки за одржлив развој, кои подразбираат: поголема употреба на природни ѓубрива, контролирана употреба на вештачки ѓубрива во склад со потребата на растенијата односно врз основа на стручни анализи, употреба на т.н еколошки ѓубрива, примената на т.н. систем капка по капка.

Согласно Просторниот план на Република Македонија просторот на Републиката е поделен во 6 земјоделско стопански реони и 54 микрореони. Предметната локација припаѓа на Скопско-Кумановскиот земјоделско стопански реон со 14 микрореони.

При изработка на планската документација, неопходно е воспоставување и почитување на ефикасна контрола на користењето и уредувањето на земјиштето и утврдување на нормите и стандарди за градба. Меѓу приоритетните определби на Просторниот план е заштитата на земјоделското земјиште, а особено стриктното ограничување на трансформацијата на земјиштето од I-IV бонитетна класа за неземјоделско користење, како и зачувување на квалитетот и природната плодност на земјиштето.

Пренамената на земјоделското земјиште се регулира со Законот за земјоделско земјиште. Доколку при изработка на урбанистичко планската документација се зафаќаат нови земјоделски површини надлежниот орган за одобрување на планските програми веднаш по заверка на истите, до Министерството за земјоделство, шумарство и водостопанство поднесува барање за согласност за трајна пренамена на земјоделско земјиште во градежно.

Водостопанство и водостопанска инфраструктура

Согласно Просторниот план на Република Македонија планирањето и реализирањето на активностите за подобрување на условите за живот треба да се во корелација со концептот за одржлив развој, кој подразбира рационално користење на природните и создадените добра. Одржливиот развој подразбира користење на добрата во мерка која дозволува нивна репродукција, усогласување на развојните стратегии и спречување на конфликти во сите области на живеење. Во развојот на *водостопанството и водостопанската инфраструктура* мора да се запази концептот на одржлив развој кој е насочен кон рационално користење на водата. Стратегијата за користење и развој на водостопанството е условена од фактот дека Републиката е сиромашна со вода. Колку водите во одреден простор може да се сметаат за „воден ресурс“ зависи од можноста за нивно искористување, односно од можноста за реализирање на водостопански решенија со кои водите ќе

се искористат за покривање на потребите од вода за населението, земјоделството, индустријата и за заштитата на живиот свет.

Со Просторниот план на Република Македонија на територијата на Републиката дефинирани се 15 водостопански подрачја (ВП): ВП „Полог“, „Скопје“, „Треска“, „Пчиња“, „Среден Вардар“, „Горна Брегалница“, „Средна и Долна Брегалница“, „Пелагонија“, „Средна и Долна Црна“, „Долен Вардар“, „Дојран“, „Струмичко Радовишко“, „Охридско - Струшко“, „Преспа“ и „Дебарско“.

Просторот на кој се предвидува изградба на згради од индустрија за бела техника, електротехника и предмети за домаќинство (производство, склопување и доработка) со придружни содржини и дел од пристапен пат во КО Бардовци, Општина Карпош, припаѓа на водостопанското подрачје (ВП) „Скопје“, кое го опфаќа сливот на реката Вардар од водомерниот профил „Радуша“ до вливот на реката Пчиња во р. Вардар. Ова ВП ги опфаќа сливовите на водотеците Маркова Река, Кадина Река, Лепенец и Серава. Со ова ВП сливот на реката Треска не е опфатен.

За целосно искористување на хидроенергетскиот потенцијал на површинските водотеци во ВП „Скопје“, се предвидува изградба на акумулациите Палиград и Гомалево на Кадина Река и Бразда на Кучевишка Река.

Градот Скопје и околните населени места се водоснабдуваат од изворот Рашче и бунарите Нерези - Лепенец.

Бунарското подрачје Нерези - Лепенец го зафаќа поширокото подрачје на вливот на река Лепенец во река Вардар. Овој изворник за градот Скопје и населените места во регионот е од посебно значење поради големото расположиво водно количество (околу 1/3 од вкупните сегашни потреби), квалитетот на водата, близината до потрошувачите и можноста за делумна замена на изворот Рашче во случај на природна или техничка катастрофа на зафатот и на цевоводите.

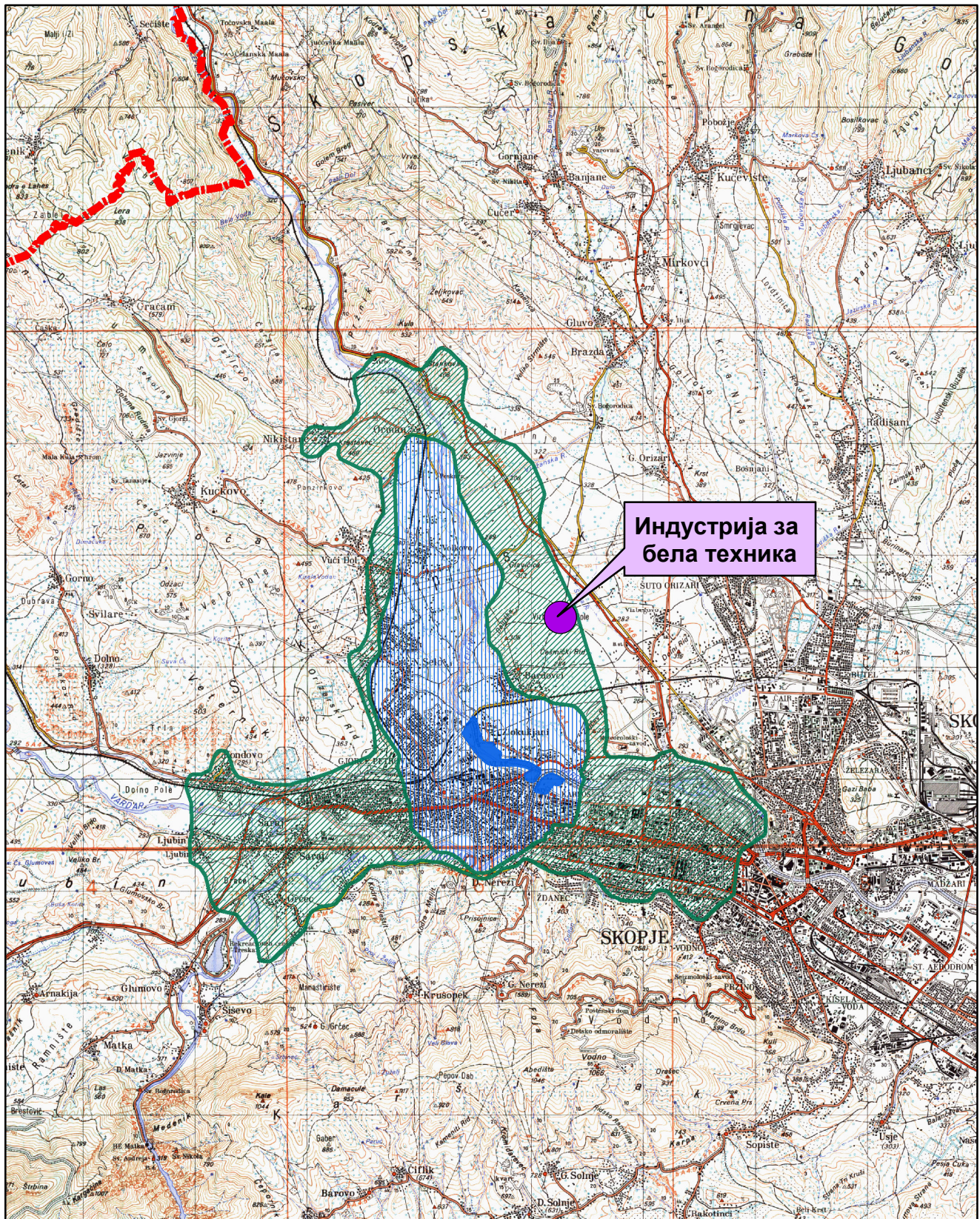
Врз основа на правците на движење на подземните води одредени се заштитни зони и режими на заштита во зоните (Одлука за утврдување на границите на заштитните зони на бунарското подрачје Нерези - Лепенец - Сл. гласник бр. 14/99):

- Првата I заштитна зона (зона на строг санитарен надзор) ограден е со физичка ограда на бунарите; на десна страна на р. Вардар со дел од лев брег на р. Вардар, устие на р. Лепенец, непосредна околина на р. Лепенец до железничка пруга Тетово - Скопје.
- Втората II заштитна зона е зона на санитарно ограничување и ја опфаќа пошироката околина по течение на р. Лепенец и р. Вардар.
- Третата III заштитна е зона на хигиенско епидемиолошко следење и набљудување и го опфаќа сливот на р. Лепенец, возводно на север до падините на Скопска Црна Гора и дел од сливот на р. Вардар.

Планскиот опфат на кој се предвидува изградба на згради од индустрија за бела техника, електротехника и предмети за домаќинство (производство, склопување и доработка) со придружни содржини и дел од пристапен пат, во КО Бардовци, Општина Карпош, се наоѓа во третата заштитна зона на бунарите Нерези Лепенец,

- Во третата заштитна зона се забранува:

Местоположба на локацијата во однос на границите на заштитните зони на бунарското подрачје Нерези-Лепенец



Државна граница



граница на 1-ва з.з. на бунарското подрачје Нерези-Лепенец



граница на 2-ра з.з. на бунарското подрачје Нерези-Лепенец



граница на 3-та з.з. на бунарското подрачје Нерези-Лепенец

- Експлоатација на шљунак, песок, камен и користење на земјиштето на начин и обем со кој се загрозуваат природните вредности, квалитетот, квантитетот и режимот на површинските и подземните води;
- Директно испуштање на отпадни води во отворените водотеци;
- Депонирање и исфрлање на отпадни материи и смет надвор од организирани, обезбедени и контролирани депонии;
- Испуштање масла, киселини и други штетни, опасни и радиоактивни материи.
- Испуштање на отпадни во отворени корита се дозволува после нивно пречистување спрема критериумите за водотеците од II класа на профилот на испуштањето.
- Во сите заштитни зони на бунарското подрачје се забранува изградба на хидротехнички објекти и постројки со кои може да се врши одземање на водите од сливното подрачје или трајно менување на режимот на течењето на површинските и подземните води.

Согласно Просторниот план на Република Македонија основна цел во управувањето со водите е континуирано снабдување на потрошувачите со квалитетна вода. При обезбедувањето на потребните количини на вода за складиштата за индустриска стока потребно е:

- Оформување и одржување на заштитни зони околу изворот кој ќе се користи за водоснабдување и дефинирање на режим на заштита во зоните;
- Синхронизирана изградба на водостопански објекти со кои ќе се овозможи повеќе корисници да се снабдуваат со квалитетна вода;
- Рационално користење на водата преку примена на современи технички решенија во управувањето со системот за водоснабдување;

Доколку за водоснабдување се користат подземни води (бунари) динамиката на користењето да биде усогласена со барањето на долгорочна експлоатација. Експлоатацијата на подземните води да се базира на извршени хидрогеолошки испитувања.

Еден од основните приоритети во заштитата на животната средина е заштита на квалитетот на подземните и површинските води. За таа цел потребно е стриктно да се спроведува “принципот на заштита на квалитетот на водите на самите изворишта” на загадување преку:

- Изградба на сепарациски канализациски систем;
- Отпадните води да се испуштат во најблискиот реципиент по соодветен третман, односно да се почитува режимот на заштита дефиниран во „Одлука за утврдување на границите на заштитните зони на бунарското подрачје Нерези - Лепенец“;

Енергетика и енергетска инфраструктура

Од аспект на енергетиката и енергетската инфраструктура со Просторниот план на Република Македонија се дефинираат состојбите, потребите и начините на задоволување на потрошувачката на разните видови на енергија во Републиката.

При тоа приоритет се дава на намалување на увозната зависност на енергенти и енергија, односно задоволување на потрошувачката со домашно производство.

Според статистичките податоци последниве години во Републиката над 30% од потрошената електрична енергија е од увозно потекло за што се одвојуваат големи девизни средства. Зголемената потрошувачка на енергетски горива ја наметнува потребата од подобрувањето на енергетската ефикасност. Европската регулатива “Европа 2020” за паметен, одржлив и сеопфатен развој предвидува мерки за намалување на емисиите на издувни гасови, зголемување на користењето на обновливи извори на енергија и зголемување на енергетската ефикасност. Имплементирањето на овие мерки, ќе придонесе за подобра односно поквалитетна иднина за следните генерации, отворање на нови работни места, а истовремено се обезбедуваат услови за одржлив развој. Со рационално искористување на енергетските извори им се овозможува на идните генерации да имаат ресурси за сопствен раст и развој.

Размената на електрична енергија помеѓу балканските електроенергетски системи (чии земји најчесто се увозници) е многу значаен фактор за натамошниот развој. Електроенергетските системи на балканските земји треба да бидат поврзани со конективни водови кои што нема да преставуваат тесно грло во трансмисија на потребните количини на електрична моќност. Републиката досега има 400 kV конективни водови со Грција (кон Солун и Лерин) и Косово (Косово-Б) и кон Бугарија (Црвена Могила) а во план е градбата на вод кон Албанија. Планираната, со Просторниот план на Република Македонија, траса на водот од Скопје5 кон Србија е сменета и изграден е водот Штип-Србија.

Локацијата за изградба на згради од индустрија за бела техника, електротехника и предмети за домаќинство (производство, склопување и доработка) со придружни содржини и дел од пристапен пат, КО Бардовци, Општина Карпош, нема конфликт со постојните и планирани дистрибутивни и преносни водови. Така постојниот 110kV далновод Вруток-Скопје1 минува на 1,3km западно од оваа локација.

Гасовод

Природниот гас, со сегашната потрошувачка, малку е застапен во енергетскиот сектор во Републиката. Со негова зголемена употреба се воведува еколошки поприфатливо гориво кое со својот хемиски состав и висока калорична моќ, претставува одлична замена за нафтата, нејзините деривати, јагленот и другите цврсти и течни горива. Природниот гас испушта помалку штетни материји во однос на другите енергенти, заради што аерозагадувањето е сведено на минимум.

Изградениот крак Жидилово-Скопје е дел од меѓународниот транзитен гасоводен систем Русија-Романија-Бугарија-С.Македонија. Се планира во идниот период доизградба на гасоводната мрежа во Републиката и поврзување со мрежите на соседните држави што ќе овозможи зголемување на сигурноста во снабдувањето на сите региони во Државата, но и урамнотежување на потрошувачката во текот на целата година.

Во Скопје изградени се две главни мерно-регулациони станици (МРС): Скопје-север и Скопје-југ.

Трасата на изведениот магистрален гасовод кон Скопје-север минува на 1,3km југо-западно од оваа локација.

Население

Утврдувањето на концептот на просторната организација, уредувањето и користењето на територијата на Републиката, а во контекст на тоа и стопанската структура, зависи од развојот, структурните промени и просторната дистрибуција на населението.

Врз основа на прогноза за бројот, структурата, темпото на растежот, критериумите за разместување и подвижноста, треба да се покаже просторно-временската компонента на остварување на идната организација и уредување преку демографскиот аспект.

Демографските проекции, кои на планирањето му даваат нова димензија, покажуваат или треба да покажат, како во иднина ќе се формира населението, неговиот работен контингент (работна сила) и домаќинствата и како треба да придонесат кон сестрано согледување на идната состојба на населението како произведен дел, потрошувач и управувач - креатор.

Тргнувајќи од определбата дека *популациската политика преку систем на мерки и активности* треба да влијае врз природниот прираст, се оценува дека за обезбедување на плански развој и излез од состојбата на неразвиеност се наметнува водењето активна популациска политика во согласност со можностите на социо-економски развој на Републиката. Во овие рамки треба да се води единствена популациска политика со диференциран пристап и мерки по одделни подрачја, со цел да се постигне *оптимализација во користењето на просторот и ресурсите*, хуманизација на условите за семејниот и општествениот живот на населението, намалување на миграциите, како и создавање на услови за порамномерен регионален развој на Републиката.

Како демографска рамка, населението е значајна категорија која треба да се има во предвид при апроксимацијата на потенцијалните работни ресурси и потенцијалните потрошувачи и корисници на сите видови услуги.

Урбанизација и мрежа на населби

Процесот на *урбанизација* како еден од доминантните процеси на вкупниот општествено-економскиот развој, претставува непосреден влијателен фактор и основна рамка во која се одвива развојот на населените места. Во повратен смисол, основните параметри на урбанизацијата го детерминираат и нивото на вкупниот општествен развој. Под поимот урбанизација во условите во кои живееме, се подразбира, во прв ред развој на градовите изразен со порастот на нивното население, социјалните и политичките функции и во изградбата и уредувањето на нивните просторно-физички структури. Во поширока смисла, урбанизацијата го опфаќа и развојот на руралните населби и простори кој е резултат на промените кои водат кон намалување на разликите помеѓу градот и селото и нивна постепена интеграција во агломерациски системи.

Во однос на степен на урбанизираност населбите во *Скопскиот регион* имаат долга традиција во просторното и урбанистичко планирање кое послужува како

извор на податоци, за согледување на традициите и трендовите во одделни сегменти од развојот. Скоро сите населби во Скопскиот регион се под големо влијание на градот Скопје. Особено е изразено влијанието на градот врз непосредното окружување преку дислокација на содржини и развој на функции кои поради просторни или еколошки причини неможе да се лоцираат во урбаниот опфат.

Имајќи ја предвид ограниченоста на просторот како ресурс, вкупно, и висококвалитетното обработливо земјиште особено, се наметнува потребата од внимателно и рационално искористување на просторот надвор од постојните плански зафати. Пренамената на одредени површини во градежно земјиште секогаш е поврзано со неопходноста од обезбедување на соодветна инфраструктура. Имајќи го предвид потребното ниво на инвестиции неопходни за обезбедување на потребната инфраструктура, се наметнува потребата од добро планирање и програмирање на обемот, површината и видот на активности кои се предвидуваат со планските документи, наспроти економските ефекти и бенефити за инвеститорите и локалните заедници.

Одредени иницијативи за просторен развој кои се манифестираат со зафаќање на нови простори, проширување на урбаните опфати и регулирање на постојните градежни подрачја треба да се преиспитуваат согласно определбите на Просторниот план на Република Македонија во однос на дестимулација на проширување на градежното земјиште од една и поефикасно и порационално искористување на постојната ангажирана површина од друга страна, односно:

- Изградбата на викенд населби, времено сместување, стопански објекти, земјоделски и други објекти со специфични намени да се насочува кон подрачја кои со планови и програми на општините ќе бидат определени за тие цели.

Планскиот опфат со намена згради од индустрија за бела техника, електротехника и предмети за домаќинство (производство, склопување и доработка) со придружни содржини, КО Бардовци, Општина Карпош, би требало да предизвика позитивни импулси и ефекти врз целото непосредно окружување од аспект на повисока организација, инфраструктурна опременост, повисок квалитет на услугите во окружувањето, како и уреденост на просторот доколку е базирана врз принципите на одржлив развој и максимално почитување и вградување на нормативите и стандардите за заштита на животната средина.

Домување

Од неколкуте основни функции во населбите, домувањето е најголем потрошувач и корисник на просторот, основна содржина на населбите и основен елемент на просторното и урбанистичко планирање. Домувањето општо, а станбената изградба посебно е битна компонента на социјалниот и општествениот развој, организација и уредување на просторот и подигнување на животниот стандард на населението.

Во просторно планските документи домувањето често се набљудува како последица на промените во другите развојни сфери. Примената на концепцијата

на полицентричен развој го третира домувањето како посебен тип на развоен ресурс, особено битно за неразвиените подрачја како нови центри на развој.

Бидејќи вложувањето во станбената изградба чини голем дел од приходот на секое домаќинство без стан, очигледно дека во услови на рационално работење и се поостра економска конкуренција, станбеното прашање на работниците, како и оние кои бараат вработување станува се поважна развојна околност. Порастот на цената на станбената изградба и одржување ќе влијае на промена на просторната стратегија на развој на голем број претпријатија кои ќе бидат принудени да ги лоцираат своите погони таму каде веќе постојат работници со решено станбено прашање.

Просторното разместување на новите стопански претпријатија треба да се базира на постоечкиот станбен фонд во помалите населби и нивните технологии во склад со квалификационата структура на населението на таквите подрачја. На тој начин, постоечкиот станбен фонд, како една од почетните развојни ресурси на овие населби станува поттик за јакнење на постоечките и создавање на нови центри, на развој во функција на полицентричен развој.

Во тој контекст, планскиот опфат со намена згради од индустрија за бела техника, електротехника и предмети за домаќинство (производство, склопување и доработка) со придружни содржини, КО Бардовци, Општина Карпош, го подржува концептот, кој нуди квалитетни услуги во функција на стопанскиот развој а кој се базира на популацијата и станбениот фонд во населбите во непосредна близина.

Јавни функции

Организацијата на *јавните функции*, согласно планираната мрежа на населби, поаѓа од постојната мрежа на јавните функции во регионот под претпоставка дека идниот развој на истите ќе се развива во согласност со економските, институционалните и други промени во него.

Организирање на мрежата на јавните функции овозможува:

- достапност на функциите до сите граѓани во регионот;
- воедначен квалитет на пружените услуги;
- активно учество на граѓаните во организација на работата на јавните функции;
- прилагоденост на програмата на јавните служби на локалните карактеристики како и можност за избор на модалитет и вид на услуга.

Развојот на стопанството и системот на населби, економскиот развој, зголемување на степенот на вработеност и севкупната урбанизација на просторот го условува порамномерниот развој на јавните функции, како *потреба за поголем избор на занимања, потреба од соодветно образование, како и остварување на здравствена и социјална заштита*. Мотивите, интересите и инвестиционите критериуми на приватните инвеститори, различните фондации и други непрофитни асоцијации се исто така значајни за организирање на јавните функции.

Предложената локација со намена згради од индустрија за бела техника, електротехника и предмети за домаќинство (производство, склопување и

доработка) со придружни содржини, КО Бардовци, Општина Карпош, поттикнува и охрабрува локални и приватни иницијативи, за изградба на нови содржини од областа на јавните функции кои ќе бидат во функција на стопанскиот развој.

Индустрија

Развојот и просторната разместеност на *индустријата* претставува значаен фактор за поттикнување на развојот на вкупната економија и модернизација на другите области од економскиот и општествениот живот. Ефикасното и успешно спроведување на насоките и определбите за поттикнување на развојот на индустриските дејности и нивно рационално разместување во просторот ги детерминираат позитивните промени и во другите сегменти на економијата: пораст на вработеноста, зголемување на бруто домашниот производ, подобрување на животниот стандард и др.

Врз основа на сознанијата и определбите на "Националната стратегија за економски развој на Република Македонија" (МАНУ, 1997), како и врз основа на досегашниот развој, а особено концептот на одржлив развој, основните насоки и стратешки определби на долгорочниот развој на индустријата се следните: технолошко реструктурирање, извозна ориентација на водечките сектори и гранки; *пошироко воведување и развој на еколошки-просторно прифатливо индустриско производство со развој на штедливи технологии (во однос на природните ресурси, енергијата и горивото и работната сила) и (или) малоотпадни (безотпадни) технологии*; зголемување на ефикасноста на производството; почитување на инвестиционите критериуми врз база на континуирано планирање и прифаќање на пазарните критериуми на стопанисување; стратегија на разместеност на индустриските капацитети која ја респектира просторната структура на факторите на разместеноста, рационалниот распоред на материјалните производствени фондови, од аспект на вкупниот простор на Републиката и потребите од комплексен развој на одделни територијални единици; развој на малите претпријатија, заради остварување на концептот на децентрализиран развој и разместеност на индустријата.

Развојот на индустријата по одделните општини, особено помалите, се очекува да се остварува со градба на мали, флексибилни капацитети и поголема застапеност меѓу другото и на енергетскиот сектор.

Концепцијата за развој и разместеност на индустријата утврдена со Просторниот план на Република Македонија е поставена врз основа на повеќе цели и плански определби од кои релевантни за планираните објекти со намена за изградба на згради од индустрија за бела техника, електротехника и предмети за домаќинство (производство, склопување и доработка) со придружни содржини, КО Бардовци, Општина Карпош:

- вклучување на еколошките преференци во развојот на индустријата и нејзина алокација и разместување;
- развојот на индустријата во поголема мера да се потпира врз примената на достигнувањата на науката и на техничко-технолошкиот прогрес и иновации во технолошките процеси;

- технолошко реструктурирање, во склад со барањата за модернизација и реконструкција на индустријата;
- стратегија на развој на високите технологии усогласени со концепцијата на одржливиот развој: мала суровинска и енергетска интензивност, висока информативна и научна интензивност, високо учество на стручната работна сила, висока фрагментација на пазарот со специфични барања, високи вложувања во предконкурентни истражувања и сеопфатно влијание врз карактеристиките на голем број сегменти на социо-економскиот систем.

Во планскиот период, индустриското производство се очекува да биде застапено во сите општини и да остварува растеж кој ќе придонесе за зголемување на вработувањето, подобрување на условите за живеење на граѓаните на поширокиот простор на земјата.

Индустријата која е водечка стопанска дејност и двигател на развојот на вкупната економија има значајно влијание врз квалитетот на животната средина. Во услови на усвоената развојна парадигма на “одржлив” развој, напорите треба да се насочат кон суштествени промени во стратегијата и политиката за развој и просторна алокација на индустриски гранки засновани на принципите на еколошка заштита. Според филозофијата на одржлив развој, економскиот односно индустрискиот развој и заштитата на животната средина прават единствен систем. Одржливиот развој претставува алтернатива за загрозените природни и создадени вредности и за создавање на хумано општество и окружување. Разрешувањето на конфликтите во овој систем треба да почива на интеракција на релацијата простор и социо-економската компонентата на развојот.

Сообраќај и врски

Комуникациската мрежа на Република С.Македонија, сочинета од повеќе комуникациски потсистеми, е етаблирана преку *системот за сообраќај и врски* врз чија основа, помеѓу другото, се темели и организацијата на просторот на државата. Комуникациските системи во Републиката, кои се од особено значење за развојот на стопанските активности, се очекува да се подобруваат, унапредуваат и да се развиваат во две насоки на развој на комуникациите:

- екстерното поврзување на државата (стратешки коридори);
- интерното поврзување во државата (регионални и локални потреби).

Основа за *екстерното поврзување* на државата се дефинираните комуникациски коридори согласно меѓународните конвенции и препораки, што воедно се и основа за ориентација кон европските и балканските определби за економски и технолошки комуникации, што е од особено значење за извозот.

Основата за *интерното поврзување* во државата односно планирање и развој на патната мрежа на Државата се базира на категоризација на патиштата, на стратешки дефинирани меѓународни коридори за патен сообраќај, на досега изградената европска патна мрежа-ТЕМ со “Е” ознака на патиштата, на досега изградената магистрална и регионална патна мрежа, како и на определбите од долгорочната стратегија за развој.

Мрежата на патишта “Е” ознака што ги дефинира меѓународните коридори за патен сообраќај низ Републиката се: E-65, E-75, E-850, E-871.

Според Просторниот план на Република Македонија, автопатската и магистрална патна мрежа релевантна за предметниот простор е:

- E-65 што се поклопува со делови од магистралните патишта М-3, М-4 и М-5 (СР-Блаце-Скопје-Тетово-Кичево-Требеништа-Охрид-Битола-Мецитлија-ГР) - коридор за патен сообраќај во насока север-југ
- М-4 - (АЛ - ГП Кафасан - Струга - Кичево - Скопје - Миладиновци - М-1).

Врз основа на „Одлуката за категоризација на државните патишта“ овој магистрален патен правец се преименува со ознаката:

- А2 - (Граница со Бугарија - ГП Деве Баир - Крива Паланка - Страцин - Романовце - Куманово - Миладиновце - обиколница Скопје - Тетово - Гостивар-Кичево - Требениште - Струга - граница со Албанија - ГП Кафасан).

Во идната патна мрежа на Републиката, основните патни коридори ќе ги следат веќе традиционалните правци во насока север-југ (коридор 10), односно исток-запад (коридор 8), што се вкрстосуваат во просторот помеѓу градовите: Скопје, Куманово и Велес. На тој начин дел од магистралните патишта во Републиката ќе формираат три основни патни коридори, што треба да се изградат со технички и експлоатациони карактеристики компатибилни со системот на европските автопатишта (ТЕМ):

- север-југ: М-1 (Србија - Куманово - Велес - Гевгелија - Грција),
- исток-запад: М-2 и М-4 (Бугарија-Крива Паланка-Куманово-Скопје-Тетово-Струга-Албанија и крак Скопје - Србија),
- исток-запад: М-5 (Бугарија - Делчево - Кочани - Штип - Велес -Прилеп - Битола - Ресен - Охрид- Требеништа - М4 (крак Битола -граница со Грција).

На автопатската и магистралната патна мрежа се надоврзуваат *регионалните патишта*, што заедно со локалните категоризирани патишта ќе ја сочинуваат патната мрежа на Републиката.

Динамиката за реализација на мрежата, што ќе овозможи целосно опслужување на Републиката, ќе биде во функција на сообраќајните потреби (очекуваниот обем на сообраќајот), потребите за интеграција во европскиот патен систем, како и економската моќ на државата, а трасите на меѓународните и магистралните патишта, задолжително ќе поминуваат надвор од населените места и се предлага да се решаваат со денивелирано вкрстосување со останатата патна мрежа.

При изработка на планската документација од аспект на безбедноста во Патниот сообраќај, да се почитуваат Законот за јавни патишта, како и важечките Законски и подзаконски акти кои ја допираат оваа област.

Железнички сообраќај: Концепцијата за развој на железничкиот систем базира на потребата за модернизација и проширување на железницата во целина, како и поврзување на железничката мрежа на Републиката со соодветните мрежи на Република Бугарија и Република Албанија.

Железничката мрежа на Републиката, во планскиот период, треба да ја сочинуваат: магистрални железнички линии од меѓународен карактер, регионални линии и локални линии.

Магистрални железнички линии од меѓународен карактер:

- СР- Табановце-Скопје-Гевгелија-ГР 213,5 km
- СР - Блаце-Скопје 31,7 km
- СР -Кременица-Битола-Велес..... 145,6 km
- БГ -Крива Паланка-Куманово 84,7 km
- АЛ-Струга-Кичево-Скопје 143,0 km

Покрај постојните врски Табановце и Блаце на север, односно Гевгелија и Кременица на југ, ќе се изврши и соодветно поврзување на исток кон Република Бугарија, односно на запад кон Република Албанија, со што ќе се овозможи целосно интегрирање на македонскиот железнички систем со соодветните системи на соседните држави.

Во планскиот период меѓудругото, се очекува развој на интегралниот транспорт, односно техничко-технолошкото доопремување на Македонските железници за извршување на задачите и за вклучување во меѓународниот сообраќај, што е во согласност со стратегијата на развојот на железничкиот сообраќај и со реалните можности на Државата.

Воздушен сообраќај: Воздушните патишта во Државата се интегрален дел од европската мрежа на воздушни коридори со ширина од 10 наутички милји во кои контролирано се одвиваат прелетите над територијата на државата.

Примарната аеродромска мрежа треба да ја сочинуваат вкупно 4 аеродроми за јавен воздушен сообраќај, и тоа во Скопје, Охрид, Струмица и Битола. Аеродромот во Скопје е оспособен за прием и опрема на интерконтинентални авиони, аеродромот во Охрид е реконструиран во повисока-II категорија, а новите аеродроми што се предвидуваат во Струмица и Битола се предвидени да бидат со доминантна намена за карго транспорт на стоки.

Секундарната аеродромска мрежа се предлага да ја сочинуваат сегашните 5 реконструирани и технички доопремени спортски аеродроми и вкупно 15 аеродроми за стопанска авијација, од кои 7 нови. Покрај тоа треба да се уредат и околу 20 терени за дополнителен развој на воздухопловниот спорт и туризам во согласност со меѓународните прописи за ваков вид на аеродроми.

Предметната локација се наоѓа во заштитната зона на спортски аеродром Стенковец кој спаѓа во секундарната аеродромска мрежа.

При изработка на планската документација од аспект на безбедноста на воздушниот сообраќај да се почитуваат важечките Законски и подзаконски акти кои ја допираат оваа област.

Радиокомуникациска и кабелска електронско комуникациска мрежа:

Радиокомуникациска мрежа е јавна електронска комуникациска мрежа со која се обезбедува емитување, пренос или прием на знаци, сигнали, текст, слики и звуци или други содржини од каква било природа преку радиобранови. Основни елементи на примопредавателниот систем се: антените, антенските столбови, водови, засилувачи и друго.

Јавните електронски комуникациски мрежи треба да се планираат, поставуваат, градат, употребуваат и слично под услови утврдени со Законот за електронските комуникации, прописите донесени врз основа на него, прописите за просторно и урбанистичко планирање и градење, прописите за заштита на

животната средина, нормативите, прописите и техничките спецификации содржани во препораките на Европската Унија.

Изложеноста на јавноста на нејонизирачко електромагнетно зрачење со пуштањето во работа на антенски систем не треба да ги надминува вредностите пропишани со Упатството за гранични вредности при изложеност на нејонизирачко зрачење издадено од Меѓународна комисија за заштита од нејонизирачко зрачење (ICNIRP – International Commission on Non-Ionizing Radiation Protection). Агенцијата за електронски комуникации врши контрола со мерење на нејонизирачкото електромагнетно зрачење, со цел да ја утврди усогласеноста на антенските системи со граничните вредности.

Оператори на мобилната телефонија во Републиката се: М-Телеком, А1 Македонија, Телекабел и Лајкамобајл. Тие во своите секојдневни развојни активности вршат:

- Квалитетно мрежно покривање со мобилен сигнал на:
 - региони, општини, населени места,
 - подрачја од јавен интерес (културно-историски, спортски, стопански, индустриски, погранични зони и др.),
 - сообраќајна и транспортна инфраструктура.
- Подготовка на проекти за развој на мрежата согласно постоечката инфраструктура на теренот.
- Усогласување на развојните планови со одделни институции на државата (министерства, управи и сл.).

Овој регион покриени е со сигнал на мобилна телефонија на мобилните оператори.

Кабелска електронска комуникациска мрежа - се користи за дистрибуција на јавни електронски комуникациски услуги до крајниот корисник. Пристапниот дел на мрежата е изграден од кабли (од бакарни парици, коаксијални, хибридни коаксијално-оптички и/или оптички) и придружни дистрибутивни и изводни точки: канали, цевки, кабелски окна/шахти, надворешни ормари и др.

Јавната кабелска електронска комуникациска мрежа и придружните средства треба да се планираат, проектираат, поставуваат и градат на начин кој нема да ја попречува работата на другите електронски комуникациски мрежи и придружни средства, како ни обезбедувањето на другите електронски комуникациски услуги.

Изградбата на јавните електронски комуникациски мрежи и придружни средства треба да се обезбеди:

- заштита на човековото здравје и безбедност,
- заштита на работната и животната средина,
- заштита на просторот од непотребни интервенции,
- заштита на инфраструктурата на изградените јавни електронски комуникациски мрежи,
- унапредување на развојот и поттикнување на инвестиции во јавните електронски комуникациски мрежи со воведување на нови технологии и услуги, а особено со воведување на следни генерации на јавни електронски комуникациски мрежи.

АД “Македонски Телекомуникации” и останатите оператори за своите корисници обезбедуваат широк опсег на услуги како што се: говорни услуги (вклучувајќи услуги со додадена вредност), услуги за пренос на податоци, пристап до Интернет, мобилни комуникациони услуги, јавни говорници и др. Комуникациските услуги се обезбедуваат врз основа на добро воспоставената електронска комуникациска мрежа со примена на најсовремени технологии.

Телефонските корисници во ова подрачје во електронско комуникацискиот сообраќај приклучени се преку телефонската централа во Карпош.

Операторите на јавна кабелска електронска комуникациска мрежа треба да обезбедат можност за широкопојасен пристап до услуги (broadband) со големи брзини на: 100% од домаќинствата покриени со мрежата на операторот со можност за пристап до јавната комуникациска мрежа со брзина на пренос од 30 Mbps и најмалку 50% од домаќинствата покриени со мрежата на операторот со можност за пристап до јавната комуникациска мрежа со брзина на пренос од 100 Mbps.

Заштита на животната средина

Анализата на влијанијата врз *животната средина*, како превентива, има за цел да ги идентификува можните проблеми, да ги рационализира трошоците и да направи оптимален избор на мерките за заштита на животната средина. За разлика од “пасивниот” пристап, со кој се применуваат заштитни мерки по настанатиот проблем, што претставува финансиско оптоварување на производителите, давачите на услуги и општеството во целост, превентивната заштита на животната средина се трансформира во елемент на развој и појдовна основа за глобалното управување со животната средина засновано на принципите на одржливиот развој. Одржувањето на континуитет во следењето на состојбите во медиумите и областите на животната средина, дава претстава за трендот на промени кои настанале во текот на подолг временски период на анализираното подрачје, како основа за планирање и предвидување на промените кои би можело да се очекуваат во животната средина во временската рамка на која се однесува планскиот документ.

Можни закани по животната средина на просторот за изградба на згради од индустрија за бела техника, електротехника и предмети за домаќинство (производство, склопување и доработка) со придружни содржини, КО Бардовци, Општина Карпош се: нарушување на квалитетот на воздухот, водите и почвата како резултат на емисија на загадувачки материи, зголемени нивоа на бучава и вибрации и несоодветно управување со отпадот.

Со цел да се обезбеди заштита и унапредување на животната средина на просторот за изградба на згради од индустрија за бела техника, електротехника и предмети за домаќинство (производство, склопување и доработка) со придружни содржини, КО Бардовци, Општина Карпош, потребно е да се почитуваат одредбите пропишани во законската регулатива од областа на заштита на животната средина и подзаконските акти донесени врз нивна основа.

Предметната локација за изградба на згради од индустрија за бела техника, електротехника и предмети за домаќинство (производство,

склопување и доработка) со придружни содржини, КО Бардовци, Општина Карпош, се наоѓа во границите на III-тата заштитна зона на бунарите Нерези и Лепенец, заради што при изработка на планската документација од пониско ниво да се имаат во предвид ограничувањата и дозволените активности пропишани со Одлуката за утврдување на границите на заштитните зони на бунарското подрачје Нерези-Лепенец (Службен гласник на Град Скопје, бр. 14/99).

Мерки за заштита на животната средина кои треба да се превземат со цел да се обезбеди одржлив развој на анализираното подрачје со минимално негативно влијание врз медиумите и областите во животната средина:

- Да се внимава да не дојде до искористување на земјиштето на начин и обем со кој би се загрозиле неговите природни вредности;
- Да се следи и контролира присуството на загадувачки материји во воздухот со цел да се одржи квалитетот на воздухот во граници на дозволените нивоа на емисии;
- Да се предвидат соодветни технички зафати за пречистување на отпадните води и имплементација на технологии кои ќе овозможат нивно повторно искористување за истата или друга намена;
- Да се контролира квалитетот на пречистените отпадни води пред испуштање во најблискиот реципиент, со цел да се усогласат вредностите на концентрацијата на материите присутни во пречистената отпадна вода со пропишаните гранични вредности на максимално дозволените концентрации на материите присутни во реципиентот;
- Да се превземат активности за намалување на бучавата и вибрациите од опремата, со цел да се избегнат негативните ефекти од бучавата и да се почитуваат пропишаните гранични вредности за дозволено ниво на бучава во животната средина;
- Организирано управување со отпадот со цел да се минимизира негативното влијание врз животната средина, животот и здравјето на луѓето;
- Создавачот и/или поседувачот на отпадни материји и емисии ги сноси сите трошоци за санација на евентуално предизвиканите нарушувања во животната средина;
- Уредување на просторот со заштитно и украсно зеленило. При изборот на вегетацијата да се даде приоритет на видовите (автохтони) со висок биоаккумулативен капацитет за загадувачки материји.
- Да се изведуваат енергетски ефикасни објекти.

Заштита на природното наследство

Од областа на заштита на природата (*природното наследство, природните реткости и биолошката и пределската разновидност*), документацијата на предметниот простор треба да се усогласи со Просторниот план на Република Македонија на тој начин што, врз основа на режимот за заштита, ќе се организира распоред на активности и изградба на објекти кои ќе се усогласат со барањата кои ги поставува одржливото користење на природата и современиот третман на заштитата.

Особено внимание при заштита на природата, треба да се посвети на начинот, видот и обемот на изградбата што се предвидува во заштитените простори за да се одбегнат или да се надминат судирите и колизиите со инкомпатабилните функции. За таа цел е неопходно почитување на следните принципи:

- Оптимална заштита на просторите со исклучителна вредност;
- Зачувување и обновување на постојната биолошка и пределска разновидност во состојба на природна рамнотежа;
- Обезбедување на одржливо користење на природното наследство во интерес на сегашниот и идниот развој, без значително оштетување на деловите на природата и со што помали нарушувања на природната рамнотежа;
- Спречување на штетните активности на физички и правни лица и нарушувања во природата како последица на технолошкиот развој и извршување на дејности, односно обезбедување на што поповолни услови за заштита и развој на природата;
- Рационална изградба на инфраструктурата;
- Концентрација и ограничување на изградбата;
- Правилен избор на соодветна локација.

Согласно Законот за заштита на природата (Службен весник на РМ, бр.67/04, 14/06, 84/07, 35/10, 47/11, 148/11, 59/12, 13/13, 163/13, 41/14, 146/15, 39/16, 63/16, 113/18 и 151/21) Законот за животна средина (Службен весник на РМ, бр.53/05, 81/05, 24/07, 159/08, 83/09, 48/10, 124/10, 51/11, 123/12, 93/13, 187/13, 42/14, 44/15, 129/15, 192/15, 39/16, 99/18 и 89/22) потребно е внесување на мерки за заштита на природата при планирањето и уредувањето на просторот и истите треба строго да се почитуваат.

Согласно Студијата за заштита на природното наследство, изработена за потребите на Просторниот план на Република Македонија, предметниот простор за изградба на згради од индустрија за бела техника, електротехника и предмети за домаќинство (производство, склопување и доработка) со придружни содржини, КО Бардовци, Општина Карпош, нема регистрирано ниту евидентирано природно наследство.

Доколку при изработка на документацијата на предметниот простор или при уредување на просторот се дојде до одредени нови сознанија за природно наследство кое би можело да биде загрозено со урбанизацијата на овој простор, потребно е да се предвидат мерки за заштита на природното наследство:

- Утврдување на границите и означување на сите објекти кои би можеле да бидат предложени и прогласени како природно наследство;
- Забрана за вршење на какви било стопански активности кои не се во согласност со целите и мерките за заштита утврдени со правниот акт за прогласување природното добро или Просторниот план за подрачје со специјална намена;
- Магистралната и останатата инфраструктура (надземна и подземна) да се води надвор од објектите со природни вредности, а при помали зафати потребно е нејзино естетско вклопување во природниот пејзаж;

- Воспоставување на мониторинг, перманентна контрола и надзор на објектите со природни вредности и преземање на стручни и управни постапки за санирање на негативните појави;
- Воспоставување на стручна соработка со соодветни институции во окружувањето;
- Почитување на начелата за заштита на природата согласно Законот за заштита на природата.

Заштита на културно наследство

Во своето милениумско постоење, човековата цивилизација од праисторијата до денес, на територијата на нашата држава, оставила значајни траги од вонредни културни, историски и уметнички вредности кои го потврдуваат постоењето, континуитетот и идентитетот на македонскиот народ на овие простори.

Просторниот аспект на *недвижното културно наследство* е предмет на анализа во корелација со долгорочната стратегија на економски, општествен и просторен развој, односно стратегија за зачувување и заштита на тоа наследство во услови на пазарно стопанство.

Републичкиот завод за заштита на спомениците на културата, за потребите на Просторниот план на Републиката, изготви Експертен елаборат за заштита на недвижното културно наследство во кој е даден Инвентар на недвижното културно наследство од посебно значење.

Инвентарот содржи список на регистрирани и евидентирани недвижни културни добра, што подразбира список на недвижните предмети со утврдено својство споменик на културата, односно на недвижните предмети за кои основано се претпоставува дека имаат споменично својство. Тоа се: археолошки локалитети, цркви, манастири, џамии, бањи, безистени, кули, саат кули, турбиња, мавзолеи, конаци, мостови, згради, куќи, стари чаршии, стари градски јадра и други споменици со нивните имиња, локации, блиските населени места, период на настанување и општините во кои се наоѓаат спомениците.

Согласно постоечката законска регулатива, видови на недвижно културно наследство се: споменици, споменични целини и културни предели.

На подрачјето на катастарската општина Бардовци, кое е предмет на анализа има регистриран со решение недвижен споменик на културата (Експертен елаборат):

1. Конаци на Авзи Паша, Бардовци, 18-19 век`

Во Археолошката карта на Република Македонија¹, која ги проучува предисториските и историските слоеви на човековата егзистенција, од најстарите времиња до доцниот среден век, на анализираното подрачје на катастарската општина, евидентирани се следните осамени наоди:

КО Бардовци- *Зад воденицата*, осамен наод од римско време, откриен е жртвеник со латински натпис посветен на божицата Белона, *Чешма*, осамен наод од римското време - надгробна плоча со латински натпис, пронајдена е на околу 2

¹ МАНУ Скопје, 1996г.

km од градската територија на Скупи, на 1km од асфалтниот пат за селото Бардовци и на 200 метри западно од железничката пруга Ѓорче Петров – Качаник.

Според Просторниот план на Република Македонија, најголем број на цели се однесуваат на третманот и заштитата на културното наследство во плановите од пониско ниво.

При изработка на планска документација од пониско ниво, да се утврди точната позиција на утврдените локалитети со културно наследство и во таа смисла да се применат плански мерки за заштита на недвижното наследство:

- задолжителен третман на недвижното културно наследство во процесот на изработката на просторните и урбанистичките планови од пониско ниво заради обезбедување на плански услови за нивна заштита, остварување на нивната културна функција, просторна интеграција и активно користење на спомениците на културата за соодветна намена, во туристичкото стопанство, во малото стопанство и услугите, како и во вкупниот развој на државата;
- планирање на реконструкција, ревитализација и конзервација на најзначајните споменички целини и објекти и организација и уредување на контактниот, околниот споменичен простор заради зачувување на нивната културно - историска димензија и нивна соодветна презентација;
- измена и дополнување на просторните и урбанистичките планови заради усогласување од аспект на заштитата на недвижното културно наследство.

Културното недвижно наследство во просторните и урбанистички планови треба да се третира на начин кој ќе обезбеди негово успешно вклопување во просторното и организационо ткиво на градовите и населените места или пошироките подрачја и потенцирање на неговите градежни, обликовни и естетски вредности.

Туризам и организација на туристички простори

Туризмот и угостителството со својата основна функција-прифаќање, сместување и истовремено задоволување на голем број разновидни барања и желби на туристите, влијае врз вкупната економија и развојот на одредена средина, а исто така има изразено влијание и врз просторот во кој ја извршува својата дејност. Туризмот со своето мултиплицирано влијание во процесот на стопанисување, посредно и непосредно, ги вклучува и другите гранки и дејности во вкупната понуда на туристичкиот пазар. Ова пред сè, се однесува на угостителството, трговијата, сообраќајот, занаетчиството, здравството и на разни други видови услуги. Исто така, преку туризмот се нудат и се продаваат нематеријални вредности, како што се: разни информации, обичаи, фолклор, забава, спортско-рекреативни активности и слично.

Врз основа на комплексно согледаните природни и создадени услови и ресурси по обем, квалитет, распространетост или уникатност, функционалност, атрактивност и степен на активираноста, на територијата на Република С.Македонија како посебни целини може да се издвојат следните видови на туристички потенцијали: водените површини, планините, бањите, целините и

добрата со природно и културно наследство, транзитните туристички правци, градските населби, ловните подрачја и селата.

Согласно со основните долгорочни цели, концептот и критериумите за развој и организација на туристичката понуда, во Република С.Македонија се дефинирани вкупно 10 туристички региони со 54 туристички зони.

Предметната локација припаѓа на Скопско - Кумановски туристички регион со 8 туристички зони и 17 туристички локалитети и е дел од простори коишто имаат меѓународно туристичко значење. Низ ова подрачје минува и Транзитен туристички коридор.

Заштита од воени разурнувања, природни и техничко-технолошки катастрофи

Согласно Просторниот план на Република Македонија, предметната локација за која се наменети условите за планирање на просторот со намена за изградба на згради од индустрија за бела техника, електротехника и предмети за домаќинство (производство, склопување и доработка) со придружни содржини, КО Бардовци, Општина Карпош, се наоѓа во простори со висок степен на загроеност од воени дејства.

Тоа се простори кои во случај на војна би се нашле во зафатот на стратегиските насоки на нападот на агресорот. Истовремено тоа се насоки кои се совпаѓаат со природните комуникациски коридори во кои се сконцентрирани најразвиените физички структури и се со најгуста населеност. Оттука во случај на војна во овие простори може да се очекува висок степен на повредливост на физичките структури, луѓето и материјалните добра.

Согласно со Законот за заштита и спасување, задолжително треба да се применуваат мерките за заштита и спасување кои опфаќаат урбанистичко-технички и хуманитарни мерки.

Согласно Законот за заштита и спасување ("Службен весник на Република Македонија" број 93/12 - пречистен текст, 41/14, 129/15, 71/16 и 106/16), мерките за заштита и спасување задолжително се применуваат во процесот на планирање и уредување на просторот и проектирање и изградба на објектите, на начин кој го уредува Владата на РМ со подзаконски акт.

Засолнувањето опфаќа планирање, изградба, одржување и користење на јавните засолништа, одржување и користење на изградените засолништа и на другите заштитни објекти за заштита на населението, материјалните добра и културното наследство на Републиката. Јавните засолништа се планираат согласно со програмата на Владата за мерките за заштита и спасување и програмата на единиците на локалната самоуправа за мерките за заштита и спасување, а истите се вградени во урбанистичките планови.

Јавните засолништа според отпорноста се градат како засолништа за основна заштита, во согласност со техничките нормативи за изградба на јавни засолништа што ги донесува директорот на Дирекцијата.

Републиката има обврска за изградба на јавни засолништа само во случај на исклучително загроени објекти што ќе ги утврди Дирекцијата врз основа на геолошко-хидролошките и сеизмичките карактеристики на земјиштето и на капацитетот на задоволување на потребите за засолнување. Единиците на локалната самоуправа имаат обврска да градат јавни засолништа со

кои ќе ги задоволат потребните капацитети за засолнување на луѓето, материјалните добра и културното наследство на своето подрачје.

Начинот на изградба на јавните засолништа и одржувањето и користењето на веќе изградените засолништа и други заштитни објекти и определување на потребниот број на засолнишни места со уредба ги уредува Владата.

Сеизмичките појави - земјотресите се доминантни природни непогоди во Република Македонија, кои можат да имаат катастрофални последици врз човекот и природата. Присутни се низ вековите, на десет сеизмички жаришта во земјата или во нејзината поблиска и поширока околина. Земјотресите со умерени магнитуди ($M < 6,0$) можат да предизвикаат сериозни разурнувања, бидејќи традиционално градените објекти, особено во руралните средини, не можат да ги издржат овие земјотреси без значителни оштетувања. Историските податоци покажуваат дека силните земјотреси генерирани на територијата на државата се проследени и со појава на колатерални хазарди (ликвификација, одрони, свлечишта, пукнатини, раседници, померувања), со доминантни одрони и свлечишта, што уште повеќе ги зголемува негативните последици на земјотресите.

Во досегашниот просторен развој на Републиката, природните богатства, географските, морфолошките и другите погодности имале доминантно влијание врз изградбата и уредувањето на нејзината територија, без оглед на присутните сеизмички ризици. Тоа создава конфликтна ситуација во која најголемите градови, најголем број на населението, индустриските капацитети и најзначајните комуникации, како што се коридорите север - југ и исток - запад, се лоцирани во зоните со најголема сеизмичност (интензитет од VII – X степени на МКС -64).

Локацијата за која се наменети условите за планирање на просторот се наоѓа во зона со IX степени по Меркалиевата скала на очекувани земјотреси.

Намалување на сеизмичкиот ризик може да се изврши со задолжителна примена на нормативно - правна регулатива, со која се уредени постапките, условите и барањата за постигнување на технички конзистентен и економски одржлив степен на сеизмичка заштита, кај изградбата на новите објекти.

Во инвестиционите проекти треба да се разработат мерките за заштита на човекот, материјалните добра и животната средина од природни катастрофи.

Неопходно е перманентно ажурирање на плановите за заштита од елементарни непогоди, кои согласно законските обврски постојат за целата територија на државата, поради присутниот сеизмички хазард, како и изложеноста на други природни катастрофи. Со реализација на наведените приоритети се создаваат реални услови за успешна инженерска превенција и намалување на сеизмичкиот ризик на територијата на Република Македонија, односно за ефикасен менаџмент на ефектите и вонредните состојби предизвикани од силните сеизмички сили.

За успешно функционирање на заштитата од природни и елементарни катастрофи во процесот на урбанистичко планирање потребно е да се преземат соодветни мерки за заштита од пожари, односно евентуалните човечки и материјални загуби да бидат што помали во случај на пожари.

Во однос на диспозицијата на противпожарната заштита, предметната локација во случај на пожар ќе ја опслужуваат противпожарни единици од градот Скопје.

Во процесот на планирање потребно е да се води сметка за конфигурацијата на теренот, степен на загроеност од пожари и услови кои им погодуваат на пожарите: климатско-хидролошките услови, ружата на ветрови и слично кои имаат влијание врз загроеност и заштита од пожари.

Заради поуспешна заштита во урбанистички планови се превземаат низа мерки за отстранување на причините за предизвикување на пожари, спречување на нивното ширење, гаснење и укажување помош при отстранување на последиците предизвикани со пожари, кои се однесуваат на:

- изворите за снабдување со вода, капацитетите на водоводната мрежа и водоводните објекти кои обезбедуваат доволно количество вода за гаснење на пожари;
- оддалеченоста меѓу зоните предвидени за станбени и јавни објекти и зоните предвидени за индустриски објекти и објекти за специјална намена за сместување лесно запаливи течности, гасови и експлозивни материи;
- широчината, носивоста и проточноста на патиштата со кои ќе се овозможи пристап на противпожарни возила до секој објект и нивно маневрирање за време на гаснење на пожарите.

Заштитата од пожари опфаќа мерки и дејности од нормативен, оперативен, организационен, технички, образовно-воспитен и пропаганден карактер, кои се уредени со Законот за заштита и спасување, како и Уредбата за спроведување на заштитата и спасувањето од пожари.

При појава на природни стихии, како што се *поплавите*, секое организирано општество превзема активни и пасивни мерки за организирана одбрана.

Појавата на поплави првенствено е поврзана со природните езера и хидрографската мрежа, но најчестиот вид на поплави и најголемата опасност од нив, сепак, доаѓа од поројните водотеци. Согласно со ова за донесување на брзи, исправни и ефикасни одлуки неопходно е да се располага со:

- однапред разработен план;
- сигурни информации за состојбата во загроеното подрачје;
- сигурни прогностички информации за очекуваните сосотојби;

Од метеоролошки појави со карактеристики на елементарни непогоди се манифестираат појавата на *град, луњени ветрови и магли*.

Согласно Просторниот План на Република Македонија, локацијата со намена за изградба на згради од индустрија за бела техника, електротехника и предмети за домаќинство (производство, склопување и доработка) со придружни содржини, КО Бардовци, Општина Карпош, се наоѓа во потенцијална зона на свлечишта.

Свлечиштата, претставуваат доминантен колатерален хазард на кои, територијата на Државата, а со тоа и предметната локација, може да бидат изложени во сеизмички услови. Од геотехнички аспект, овие хазарди се релативно плитки феномени кои настануваат во случај кога динамичката јакост на површинските почвени материјали е надмината, или во случај на пореметување на лабилните стенски блокови и изолирани карпи.

Доколку на предметната локација се потврди веројатноста за настанување на свлечишта, да се предвидат соодветни мерки за заштита согласно законската регулатива.

Едно од можните и неопходно потребни превентивни мерки за заштита од техничко - технолошки катастрофи е планирањето, кое преку осознавање и анализа на состојбите и опасностите од можните инциденти, во одржувањето на инсталациите и опремата, треба да создаде прифатлив однос кон животната средина.

Потребна е доследна примена на основните методолошки постапки за планирање и уредување на просторот:

- оценка на состојбите на природните компоненти на животната средина и степенот на загрозеност од појава на технички катастрофи;
- оценка на оптовареноста на просторот со технолошки системи со одредено ниво на ризик;
- анализа на меѓусебната зависност на природните услови и постојните технолошки системи;
- дефинирање на нивото на постојниот ризик при редовна секојдневна работа на технолошките системи и при појавата на инцидентни случаи;
- процена на загрозеноста на луѓето и материјалните добра;
- утврдување на критериумите за избор на оптимална варијанта на заштита врз основа на проценетиот степен на загрозеност.

Со примена на оваа методолошка постапка може да се очекува остварување на следните основни цели за заштита од техничко-технолошки катастрофи:

- максимално усогласување и користење на просторот од аспект на заштита во рамките на просторните можности;
- вградување на мерките на кои се заснова организацијата на заштита и спасување на човечките животи и материјалните добра од техничко-технолошки катастрофи во определувањето на намената на просторот;
- интегрирање на елементите на загрозеноста на прашањата врзани со заштитата на животната средина.

Заради постигнување на целосна заштита на луѓето, материјалните добра и потесната и пошироката животна средина постојат три нивоа на преземање на сигурносни, превентивни мерки:

Прво ниво: ги вклучува сите мерки кои се преземаат во одржувањето на опремата и инсталациите, заради сигурно користење на опасни материјали во технолошките процеси и одбегнување на технолошки катастрофи.

Второ ниво: се однесува на сите мерки кои треба да обезбедат ограничување на емисијата како последица од пожар, експлозија или ослободување на хемикалии, што може да се случи во околности на поголеми индустриски accidente.

Трето ниво: вклучува мерки кои се преземаат за заштита на животната средина во смисла на ограничување на ефектите од емисија на опасни материји, или последици од пожар и експлозии.

При изработката на плановите од пониско ниво треба да се има предвид следното:

- Потребата од оформување на системот на евиденција и анализа на технолошките акциденти, компатибилен на системот МАРС на Европската унија, како база за евиденција на опасни материјали, присутни во технолошките постројки и можни причини на катастрофи.
- Потребата од предвидување на превентивни мерки од страна на стопанските субјекти за спречување на технолошки катастрофи, базирани врз анализата на однесувањето на исти или слични постројки.
- Изработка на соодветни планови и програми за заштита на населението и едукација и тренинг на персоналот во случај на евентуална техничка катастрофа.

Насоки за потребата од спроведување на Стратегиска оценка на влијанието врз животната средина

Во процесот за проценка на влијанието на плановите, стратегиите и програмите врз животната средина и врз здравјето на луѓето (Стратегиска оценка на влијанието врз животната средина-СОВЖС), покрај проценката на влијанијата се предвидуваат и мерки кои имаат за цел заштита на животната средина од сите можни влијанија и тоа уште во процесот на планирање и донесување одлуки за одредени стратегии, планови и програми, т.е. плански документи. Преку навремено спроведување на постапката за СОВЖС се обезбедува идентификување на потенцијалните позитивни и негативни влијанија од реализацијата на планскиот документ врз животната средина, а исто така се дефинираат и алтернативи и можни мерки за спречување, намалување и ублажување на негативните влијанија врз сите елементи на животната средина.

СОВЖС се подготвува во согласност со националната легислатива и одредбите од друга релевантна меѓународна легислатива, која е инкорпорирана во националната, во форма на законски и подзаконски акти и Конвенции, кои се ратификувани од страна на РСМ со посебни закони.

Целта на СОВЖС постапката е да се процени дали планскиот документ е во согласност со поставените цели за животна средина на национално и меѓународно ниво. Целите на стратегиската оценка на влијанието врз животната средина се прикажани преку статусот на: населението, социо-економски развој, човековото здравје, воздухот, климатските промени, водата, почвата, природното и културното наследство и материјалните добра.

Најдобро е процесот на стратегиска оценка на влијанието на планскиот документ да се одвива паралелно со развојот на планскиот документ, со цел навремено да се земат во предвид целите на животната средина при дефинирање на целите на самиот плански документ.

Постапката за стратегиска оценка на влијанието врз животната средина се спроведува во неколку фази, од кои првата е *Утврдување на потреба од спроведување на СОВЖС* (дали планскиот документ ќе има значителни влијанија врз животната средина) согласно со Уредбата за стратегиите, плановите и програмите, вклучувајќи ги и промените на тие стратегии, планови и програми, за кои задолжително се спроведува постапка за оценка на нивното влијание врз животната средина и врз животот и здравјето на луѓето. Оваа фаза претставува

изготвување на Одлуката за спроведување или неспроведување на СОВЖС. Органот кој го подготвува планскиот документ е должен да донесе Одлука за спроведување или Одлука за не спроведување на стратегиска оцена во која се образложени причините за спроведувањето, односно не спроведувањето согласно со критериумите врз основа на кои се определува дали еден плански документ би можел да има значително влијание врз животната средина и врз здравјето на луѓето.

Влијанијата, кои се претпоставува дека може да произлезат со имплементација на документацијата на предметниот простор, може да се разгледуваат од аспект на негативни влијанија и од аспект на идни бенефиции, односно позитивни влијанија, како и генерални мерки за заштита, намалување и ублажување на негативни влијанија се следните:

- На просторот за изградба на згради од индустрија за бела техника, електротехника и предмети за домаќинство (производство, склопување и доработка) со придружни содржини, КО Бардовци, Општина Карпош, во рамките на предвидениот опфат, се очекува да предизвика позитивни импулси и ефекти врз целото непосредно опкружување од аспект на повисока организација, инфраструктурна опременост и уреденост на просторот, социо-економски развој.
- На просторот за изградба на згради од индустрија за бела техника, електротехника и предмети за домаќинство (производство, склопување и доработка) со придружни содржини, КО Бардовци, Општина Карпош, ќе има и негативни влијанија врз животната средина, посебно во фазата на градба на планираните објекти. Влијанијата што ќе се јават во фаза на градба (емисии на штетни материи во воздухот, можни штетни влијанија врз почвата (директни и индиректни), емисии на бучава, отпад и влијанија врз флората и фауната), ќе бидат локални и со ограничен временски рок.
- Влијанијата кои би можеле да се појават во фазата на експлоатација се нарушување на квалитетот на воздухот, водите и почвата како резултат на емисија на загадувачки материи, зголемени нивоа на бучава и вибрации и несоодветно управување со отпадот. Предметната локација за изградба на згради од индустрија за бела техника, електротехника и предмети за домаќинство (производство, склопување и доработка) со придружни содржини, КО Бардовци, Општина Карпош, се наоѓа во границите на III-тата заштитна зона на бунарите Нерези и Лепенец. Мерки за заштита од овие влијанија се наведени во секторските области: водостопанство и водостопанска инфраструктура и заштита на животната средина..
- Неопходно е воспоставување и почитување на ефикасна контрола на користењето и уредувањето на земјиштето и утврдување на нормите и стандардите за градба. Меѓу приоритетните определби на Просторниот план е заштитата на земјоделското земјиште, а особено стриктното ограничување на трансформацијата на земјиштето од I-IV бонитетна класа за неземјоделско користење, како и зачувување на квалитетот и природната плодност на земјиштето.

- Предметниот простор нема конфликт со постојните и планирани енергетски водови, радиокомуникациски и кабелски електронско комуникациски мрежи.
- На просторот за изградба на згради од индустрија за бела техника, електротехника и предмети за домаќинство (производство, склопување и доработка) со придружни содржини, КО Бардовци, Општина Карпош, нема регистрирано ниту евидентирано природно наследство. Доколку при изработка на предметната документација или при уредување на просторот се дојде до одредени нови сознанија за природно наследство кое би можело да биде загрошено со урбанизацијата на овој простор, потребно е да се предвидат соодветни мерки за заштита на природното наследство согласно со законската регулатива.
- Во делот за заштита на културното наследство, културното наследство е наведено на ниво на катастарска општина, поради што при изработка на планска документација потребно е да се утврди дали на предметната локација има културно наследство и во таа смисла да се применат соодветните плански мерки за заштита на истото и да се постапи во согласност со постоечката законска регулатива.
- За предметниот простор не постои можност за појава на прекугранични влијанија, ниту во фазата на градба, ниту во фазата на експлоатација, поради доволната оддалеченост на планскиот опфат од границите на Државата.
- Мерки за ублажување на негативните влијанија од евентуални несреќи и хаварии се наведени во секторската област: Заштита од воени разурнувања, природни и техничко-технолошки катастрофи.

При донесувањето на Одлука за спроведување или Одлука за не спроведување на стратегиска оцена за документацијата на предметниот простор за изградба на згради од индустрија за бела техника, електротехника и предмети за домаќинство (производство, склопување и доработка) со придружни содржини, КО Бардовци, Општина Карпош, задолжително да се земат во предвид претходно наведените забелешки, како и забелешките од секторските области опфатени со Просторниот план на Република Македонија.

Усогласување на планската документација со Просторниот план

Сите активности во просторот треба да се усогласат со насоките на Просторниот план на државата, особено значителните и оние кои се однесуваат на планирањето и изградбата на:

- Државните инфраструктурни системи (патишта, железници, воздушен сообраќај, телекомуникации);
- Енергетските системи, енерговоди и поголеми водостопански системи;
- Градежните објекти важни за Државата;
- Капацитетите на туристичката понуда;
- Стопанските комплекси и оние кои се однесуваат на поголеми концентрации (слободни економски зони);
- Капацитетите за користење на природните ресурси.
- Просторните планови на регионите и подрачјата од посебен интерес и урбанистичките планови се усогласуваат со Просторниот план на Републиката, особено во однос на следните елементи:
 - Намената и користењето на површините;
 - Мрежата на инфраструктура;
 - Мрежата на населби;
 - Заштитата на животната средина.

Насоките на Просторниот план на Републиката во однос на намената и користењето на површините се однесуваат на заложбата при изработката на урбанистичките планови, површините за сите урбани содржини треба да се бараат исклучиво на површини од послаби бонитетни класи (над IV категорија).

Посебни мерки и активности за остварување на рационалното користење и заштита на просторот, како и посебни интереси на просторниот развој се:

- Обезбедување на спроведување на постојните закони и прописи со кои се заштитува просторот, ресурсите и националното богатство и се организира и уредува просторот со цел за вкупен развој.
- Рационално користење на подрачјата за градба и нивно проширување или формирањето на нови врз база на критериумите за изготвување на соодветна планска документација.
- Насоките и критериумите за уредување на просторот надвор од градежните подрачја треба да се утврдат со помош на стручни основи и упатствата од ресорите на земјоделството, водостопанството, шумарството и заштитата на животната средина.

ЗАКЛУЧНИ СОГЛЕДУВАЊА

Условите за планирање на просторот се изработуваат за изградба на згради од индустрија за бела техника, електротехника и предмети за домаќинство (производство, склопување и доработка) со придружни содржини на КП 567/1 и дел од пристапен пат на КП 567/3, КО Бардовци, Општина Карпош.

Површината на планскиот опфат е 1,17 ha.

Видот на планската документација да се усогласи со Законот за урбанистичко планирање и Правилникот за урбанистичко планирање.

Условите за планирање треба да претставуваат влезни параметри и смерници при планирањето на просторот на населбата и поставување на планските концепции и решенија по сите области релевантни за планирањето на просторот, обработени во согласност со Просторниот план на Република Македонија.

При изработка на предметната документација треба да се земат во предвид горенаведените забелешки и следните поединечни заклучни согледувања од секторските области опфатени со Просторниот план на Република Македонија.

Економски основи на просторниот развој

- Реализација на документација за изградба на згради од индустрија за бела техника, електротехника и предмети за домаќинство (производство, склопување и доработка) со придружни содржини, КО Бардовци, Општина Карпош, согласно определбите од Просторниот план на Република Македонија треба да базира на законитостите на пазарната економија и примена на релевантната законска регулатива од областа на заштитата на животната средина, особено превенција и спречување на негативните влијанија врз животната средина.
- Една од планските определби утврдени со Просторниот план на Република Македонија е рационално користење на земјиштето заради што е неопходно пред започнување на сите активности да се утврди економската и општествена оправданост.

Користење и заштита на земјоделско земјиште

- Согласно Просторниот план на Република Македонија просторот на Републиката е поделен во 6 земјоделско стопански реони и 54 микрореони. Предметната локација припаѓа на Скопско-Кумановскиот земјоделско стопански реон со 14 микрореони.
- При изработка на планската документација, неопходно е воспоставување и почитување на ефикасна контрола на користењето и уредување на нормите и стандарди за градба. Меѓу приоритетните определби на Просторниот план е заштитата на земјоделското земјиште, а особено стриктното ограничување на трансформацијата на земјиштето од I-IV бонитетна класа за неземјоделско користење, како и зачувување на квалитетот и природната плодност на земјиштето.

Водостопанство и водостопанска инфраструктура

- Просторот на кој се предвидува изградба на згради од индустрија за бела техника, електротехника и предмети за домаќинство (производство, склопување и доработка) со придружни содржини и дел од пристапен пат во КО Бардовци, Општина Карпош, се наоѓа во третата заштитна зона на бунарите Нерези Лепенец
 - Со „Одлука за утврдување на границите на заштитните зони на бунарското подрачје Нерези - Лепенец“ (Сл. гласник бр. 14/99) во третата заштитна зона се забранува:
- Експлоатација на шљунак, песок, камен и користење на земјиштето на начин и обем со кој се загрозуваат природните вредности, квалитетот, квантитетот и режимот на површинските и подземните води;
- Директно испуштање на отпадни води во отворените водотеци;
- Депонирање и исфрлање на отпадни материи и смет надвор од организирани, обезбедени и контролирани депонии;
- Испуштање масла, киселини и други штетни, опасни и радиоактивни материи.
- Испуштање на отпадни во отворени корита се дозволува после нивно пречистување спрема критериумите за водотеците од II класа на профилот на испуштањето.
- Во сите заштитни зони на бунарското подрачје се забранува изградба на хидротехнички објекти и постројки со кои може да се врши одземање на водите од сливното подрачје или трајно менување на режимот на течењето на површинските и подземните води;

Енергетика и енергетска инфраструктура

- Локацијата за изградба на згради од индустрија за бела техника, електротехника и предмети за домаќинство (производство, склопување и доработка) со придружни содржини и дел од пристапен пат, КО Бардовци, Општина Карпош нема конфликт со постојните и планирани енергетски водови.
- За електроенергетските корисници потребно е да се обезбеди сигурно и непрекинато снабдување со електрична енергија со напон кој ќе биде во дозволените граници.

Урбанизација и мрежа на населби

- Планскиот опфат со намена згради од индустрија за бела техника, електротехника и предмети за домаќинство (производство, склопување и доработка) со придружни содржини, КО Бардовци, Општина Карпош, би требало да предизвика позитивни импулси и ефекти врз целото непосредно окружување од аспект на повисока организација, инфраструктурна опременост, повисок квалитет на услугите во окружувањето, како и уреденост на просторот доколку е базирана врз принципите на одржлив развој и максимално почитување и вградување на нормативите и стандардите за заштита на животната средина.

Домување

- Планскиот опфат со намена згради од индустрија за бела техника, електротехника и предмети за домаќинство (производство, склопување и доработка) со придружни содржини, КО Бардовци, Општина Карпош, го подржува концептот, кој нуди квалитетни услуги во функција на стопанскиот развој а кој се базира на популацијата и станбениот фонд во населбите во непосредна близина.

Јавни функции

- Предложената локација со намена згради од индустрија за бела техника, електротехника и предмети за домаќинство (производство, склопување и доработка) со придружни содржини, КО Бардовци, Општина Карпош, поттикнува и охрабрува локални и приватни иницијативи, за изградба на нови содржини од областа на јавните функции кои ќе бидат во функција на стопанскиот развој.

Индустрија

- Во планскиот период, индустриското производство се очекува да биде застапено во сите општини и да остварува растеж кој ќе придонесе за зголемување на вработувањето, подобрување на условите за живеење на граѓаните на поширокиот простор на земјата.
- Развојот на индустријата по одделните општини, особено помалите, се очекува да се остварува со градба на мали, флексибилни капацитети и поголема застапеност меѓу другото и на агроиндустрискиот сектор.
- Индустријата која е водечка стопанска дејност и двигател на развојот на вкупната економија има значајно влијание врз квалитетот на животната средина. Во услови на усвоената развојна парадигма на “одржлив” развој, напорите треба да се насочат кон суштествени промени во стратегијата и политиката за развој и просторна алокација на индустриски гранки засновани на принципите на еколошка заштита и одржлив развој.
- Една од основните цели на концептот на развој и просторна разместеност на индустријата утврдена со Просторниот план на Република Македонија е примена на стратегијата на развој на високите технологии усогласени со концепцијата на одржливиот развој: мала суровинска и енергетска интензивност, висока информативна и научна интензивност, високо учество на стручната работна сила, висока фрагментација на пазарот со специфични барања, високи вложувања во предконкурентни истражувања и сеопфатно влијание врз карактеристиките на голем број сегменти на социоекономскиот систем.

Сообраќајна инфраструктура

Според Просторниот план на Република Македонија автопатската и магистрална патна мрежа релевантна за предметниот простор е:

- А2 - (Граница со Бугарија - ГП Деве Баир - Крива Паланка - Страцин - Романовце - Куманово - Миладиновце - обиколница Скопје - Тетово - Гостивар-Кичево - Требениште - Струга - граница со Албанија - ГП Кафасан).
- При изработка на планската документација од аспект на безбедноста во Патниот сообраќај, да се почитуваат Законот за јавни патишта, како и важечките Законски и подзаконски акти кои ја допираат оваа област.
- Предметната локација се наоѓа во заштитната зона на спортски аеродром Стенковец кој спаѓа во секундарната аеродромска мрежа.
- При изработка на планската документација од аспект на безбедноста на воздушниот сообраќај да се почитуваат важечките Законски и подзаконски акти кои ја допираат оваа област.

Радиокомуникациска и кабелска електронско комуникациска мрежа

- Локацијата за изградба на згради од индустрија за бела техника, електротехника и предмети за домаќинство (производство, склопување и доработка) со придружни содржини, КО Бардовци, Општина Карпош, нема конфликт со постојните и планирани радиокомуникациски и кабелски електронско комуникациски мрежи.
- Преку кабелските електронски комуникациски мрежи, на крајните корисници треба да им се обезбеди сигурен пренос на јавни електронски комуникациски услуги со задоволување на одредени општи и посебни услови за квалитет, во согласност со Законот за електронските комуникации и препораките за обезбедување на одредено ниво на квалитет на пренос.

Заштита на животна средина

- Со цел да се обезбеди заштита и унапредување на животната средина на просторот за изградба на згради од индустрија за бела техника, електротехника и предмети за домаќинство (производство, склопување и доработка) со придружни содржини, КО Бардовци, Општина Карпош, потребно е да се почитуваат одредбите пропишани во законската регулатива од областа на заштита на животната средина и подзаконските акти донесени врз нивна основа.
- Да се внимава да не дојде до искористување на земјиштето на начин и обем со кој би се загрозиле неговите природни вредности.
- Да се следи и контролира присуството на загадувачки материји во воздухот со цел да се одржи квалитетот на воздухот во граници на дозволените нивоа на емисии.
- Да се предвидат соодветни технички зафати за пречистување на отпадните води и имплементација на технологии кои ќе овозможат нивно повторно искористување за истата или друга намена.
- Да се контролира квалитетот на пречистените отпадни води пред испуштање во најблискиот реципиент, со цел да се усогласат вредностите на концентрацијата на материите присутни во пречистената отпадна вода со пропишаните гранични вредности на максимално дозволените концентрации на материите присутни во реципиентот.

- Да се превземат активности за намалување на бучавата и вибрациите од опремата, со цел да се избегнат негативните ефекти од бучавата и да се почитуваат пропишаните гранични вредности за дозволено ниво на бучава во животната средина.
- Организирано управување со отпадот со цел да се минимизира негативното влијание врз животната средина, животот и здравјето на луѓето.
- Создавачот и/или поседувачот на отпадни материи и емисии ги сноси сите трошоци за санација на евентуално предизвиканите нарушувања во животната средина.
- Уредување на просторот со заштитно и украсно зеленило. При изборот на вегетацијата да се даде приоритет на видовите (автохтони) со висок биоаккумулативен капацитет за загадувачки материи.
- Да се изведуваат енергетски ефикасни објекти.

Заштита на природно наследство

- Согласно Студијата за заштита на природното наследство, изработена за потребите на Просторниот план на Република Македонија, предметниот простор за изградба на згради од индустрија за бела техника, електротехника и предмети за домаќинство (производство, склопување и доработка) со придружни содржини, КО Бардовци, Општина Карпош, нема регистрирано ниту евидентирано природно наследство..
- Доколку при изработка на документацијата на предметниот простор или при уредување на просторот се дојде до одредени нови сознанија за природно наследство кое би можело да биде загрозувано со урбанизацијата на овој простор, потребно е да се предвидат соодветни мерки за заштита на природното наследство согласно Законот за заштита на природата.

Заштита на културно наследство

- Согласно податоците од Експертниот елаборат за заштита на културното наследство и Археолошката карта на Република Македонија² на подрачјето на катастарската општина Бардовци има еден регистриран недвижен споменик на културата и евидентирани се осамени наоди.
- При изработка на планска документација од пониско ниво да се утврди точната локација на евидентираното и регистрираното културно наследство и во таа смисла да се применат соодветните плански мерки за заштита на истото.
- Доколку при изведување на земјаните работи се најде на археолошки артефакти, односно дојде до откривање на материјални остатоци со културно-историска вредност, потребно е да се постапи во согласност со постоечката законска регулатива (Закон за заштита културното наследство - „Службен весник на Република Македонија“ број 20/04, 115/07, 18/11, 148/11, 23/13, 137/13, 164/13, 38/14, 44/14, 199/14, 104/15, 154/15, 192/15, 39/16, 11/18, 20/19), односно веднаш да се запре со отпочнатите градежни активности и да се извести надлежната институција за заштита на културното наследство.

² МАНУ Скопје, 1996г.

Туризам и организација на туристички простори

- Предметната локација за која што се наменети Условите за планирање, припаѓа на Скопско - Кумановски туристички регион со 8 туристички зони и 17 туристички локалитети и е дел од простори коишто имаат меѓународно туристичко значење. Низ ова подрачје минува и Транзитен туристички коридор.
- Согласно поставките на Концептот и критериумите за развој и организација на туристичката дејност, за непречен развој на вкупната туристичка понуда на ова подрачје, се препорачува, при идната организација на стопанските дејности да се почитуваат критериумите за заштита и одржлив економски развој.



Заштита од воени разурнувања, природни и техничко-технолошки катастрофи

- Локацијата за која се наменети условите за планирање на просторот со намена за изградба на згради од индустрија за бела техника, електротехника и предмети за домаќинство (производство, склопување и доработка) со придружни содржини, КО Бардовци, Општина Карпош, се наоѓа во простори со висок степен на загрозеност од воени дејства. Според тоа во согласност со Законот за заштита и спасување, задолжително треба да се применуваат мерките за заштита и спасување.
- Задолжителна примена на мерки за заштита од пожар.
- Согласно Просторниот План на Република Македонија, локацијата со намена за изградба на згради од индустрија за бела техника, електротехника и предмети за домаќинство (производство, склопување и доработка) со придружни содржини, КО Бардовци, Општина Карпош се наоѓа во потенцијална зона на свлечишта. Доколку на предметната локација се потврди веројатноста за настанување на свлечишта, да се предвидат соодветни мерки за заштита согласно законската регулатива.
- Анализираниот простор се наоѓа во подрачје каде се можни потреси со јачина до IX степени по МКС, што наметнува задолжителна примена на нормативно- правна регулатива, со која се уредени постапките, условите и барањата за постигнување на технички конзистентен и економски одржлив степен на сеизмичка заштита, кај изградбата на новите објекти.

Насоки за потребата од спроведување на Стратегиска оценка на влијанието врз животната средина

- При донесувањето на Одлука за спроведување или Одлука за не спроведување на стратегиска оценка за документацијата на предметниот простор на просторот за изградба на згради од индустрија за бела техника, електротехника и предмети за домаќинство (производство, склопување и доработка) со придружни содржини, КО Бардовци, Општина Карпош, задолжително да се земат во предвид насоките за потреба од спроведување на Стратегиска оценка на влијанието врз животната средина, како и забелешките и заклучоците од секторските области опфатени со Просторниот план на Република Македонија.

ИЗВОД ОД ПРОСТОРЕН ПЛАН НА РЕПУБЛИКА МАКЕДОНИЈА 2002 - 2020

 МИНИСТЕРСТВО ЗА ЖИВОТНА СРЕДИНА И ПРОСТОРНО ПЛАНИРАЊЕ
 АГЕНЦИЈА ЗА ПЛАНИРАЊЕ НА ПРОСТОРОТ















Сектор:
Синтезни карти

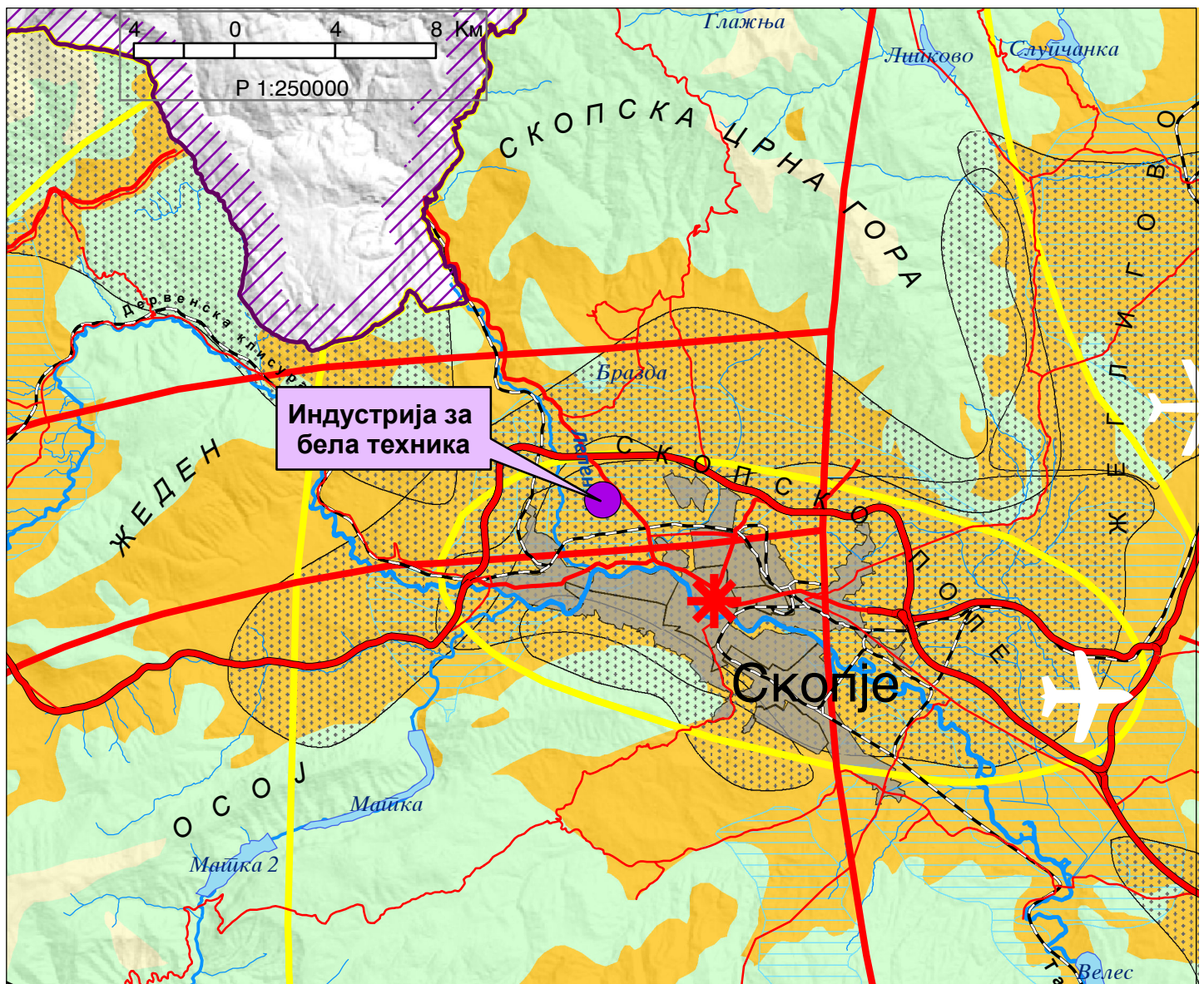
Тема:
Биланс на намена на површините

Користење на земјштето



Карта бр. 20

Легенда:

 шуми и шумско земјиште	 зони за експлоат. на минерали	 автопат
 земјоделско земјиште	 туристички простори	 магистрален пат
 наводнувани површини	 транзитни коридори	 регионален пат
 високопланински пасишта	 туристички центри	 железничка мрежа
 акумулации		 воздухопловно пристаниште



ИЗВОД ОД ПРОСТОРЕН ПЛАН НА РЕПУБЛИКА МАКЕДОНИЈА 2002 - 2020



 МИНИСТЕРСТВО ЗА ЖИВОТНА СРЕДИНА И ПРОСТОРНО ПЛАНИРАЊЕ
 АГЕНЦИЈА ЗА ПЛАНИРАЊЕ НА ПРОСТОРОТ

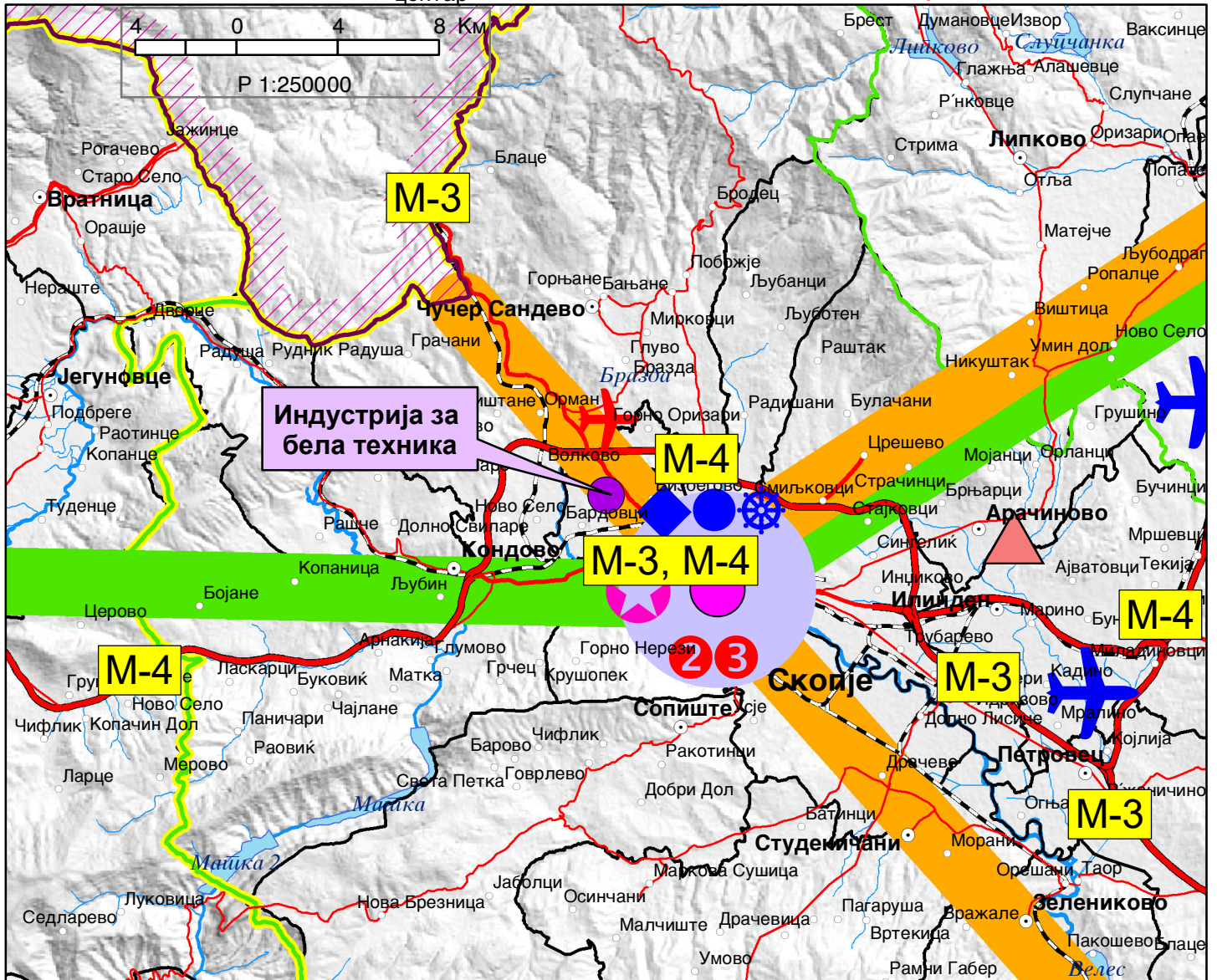
Сектор:
Синтезни карти

Тема:
Просторно-функционална организација

Систем на населби и сообраќајна мрежа

Карта бр. 22

Легенда:	 Управа	Образование	 Високо	 Слободна економ.зона
	 Просторно-функц. единици	Здравствена заштита	 Вишо	 Автопат
	 Граници на влијанија на макрорегион. центри	 Секундарна	 Терцијална	 Магистрален пат
	 Центар на макрорегион	Оски на развој	 источна	 Регионален пат
 Центар на микрорегион	 север-југ	 јужна	 Железничка мрежа	
 Центри на просторно-функционални единици	 западна	 северна	 Воздухоплов. пристан.	
	 Општински центар		 Стопански аеродром	
			 Спортски аеродром	



ИЗВОД ОД ПРОСТОРЕН ПЛАН НА РЕПУБЛИКА МАКЕДОНИЈА 2002 - 2020



МИНИСТЕРСТВО ЗА ЖИВОТНА СРЕДИНА И ПРОСТОРНО ПЛАНИРАЊЕ



АГЕНЦИЈА ЗА ПЛАНИРАЊЕ НА ПРОСТОРОТ

Сектор:

Синтезни карти

Тема:

Техничка инфраструктура

Водостопанска и енергетска инфраструктура

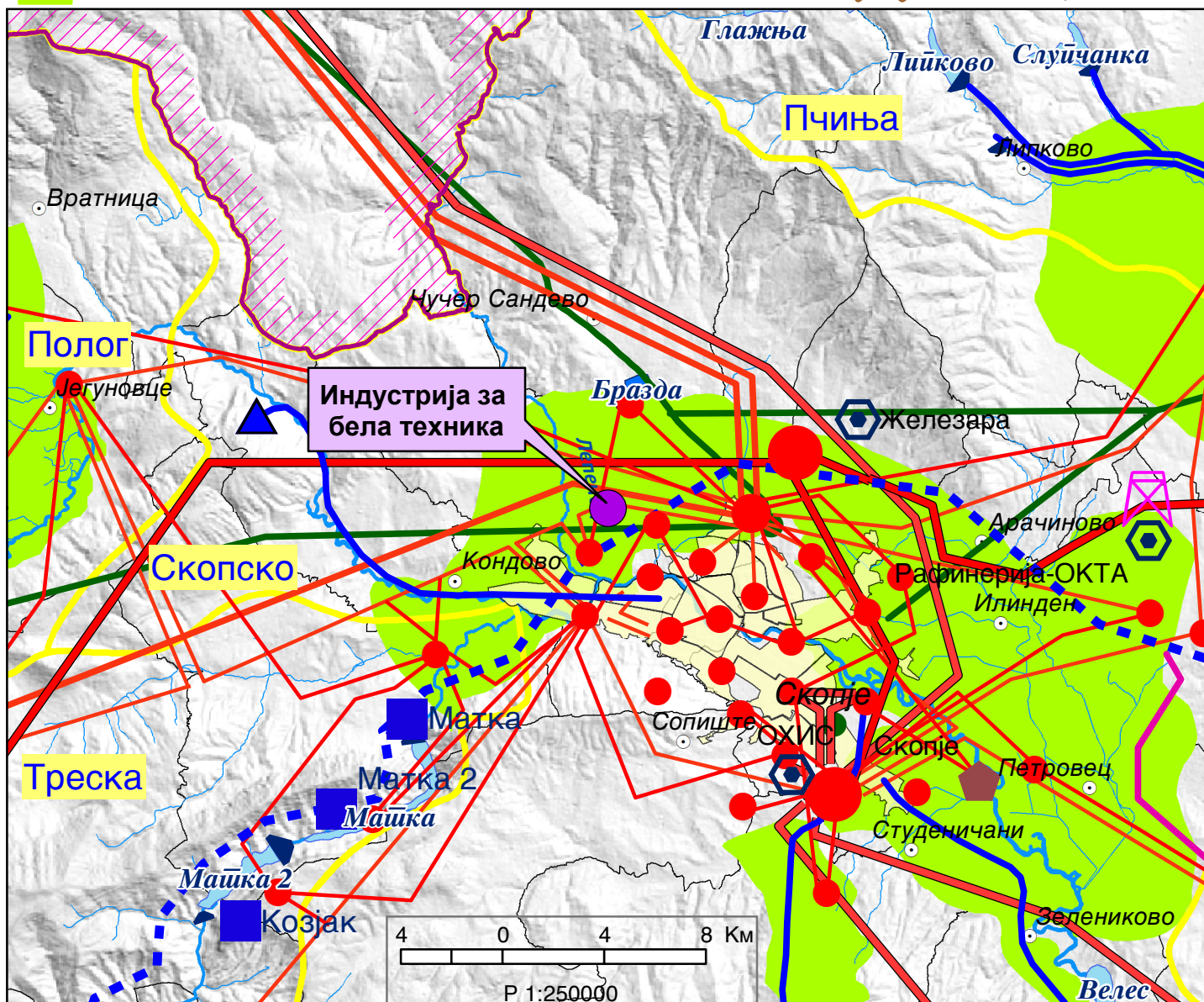
Карта бр. 23

Легенда:

- Изворишта
- Водоводен систем
- Регионален водост. систем
- Акумулации
- Акумулации по 2020г.
- Природни езера
- Наводнувани површини

- Водостопански подрачја
- Термоелектрани
- Хидроелектрани
- Далноводи**
- 110 kV
- 220 kV
- 400 kV
- Трафостаници**
- 110 kV
- 220 kV
- 400 kV

- Рафинерија
- Нафтовод
- Индустриски топлани
- Рудник на јаглен
- Брикетара
- Гасовод
- Регулациони станици
- Канализационен систем



ИЗВОД ОД ПРОСТОРЕН ПЛАН НА РЕПУБЛИКА МАКЕДОНИЈА 2002 - 2020

 МИНИСТЕРСТВО ЗА ЖИВОТНА СРЕДИНА И ПРОСТОРНО ПЛАНИРАЊЕ

 АГЕНЦИЈА ЗА ПЛАНИРАЊЕ НА ПРОСТОРОТ

Сектор:

Синтезни карти


Тема:


Заштита на животната средина


Реонизација и категоризација на просторот за заштита


Карта бр. 24


Легенда:


 Граници на региони за управување со животната средина


 Заштита на простори со природни вредности


 Рекултивација на деград. простори


 Управување со загад. на воздух и вода


 Заштита на реки со нарушен квалитет


 Заштита на акумулации и реки за водозафати

 Рекултивација на деградирани простори


 Заштита на земјоделско земјиште


 Заштита на шуми

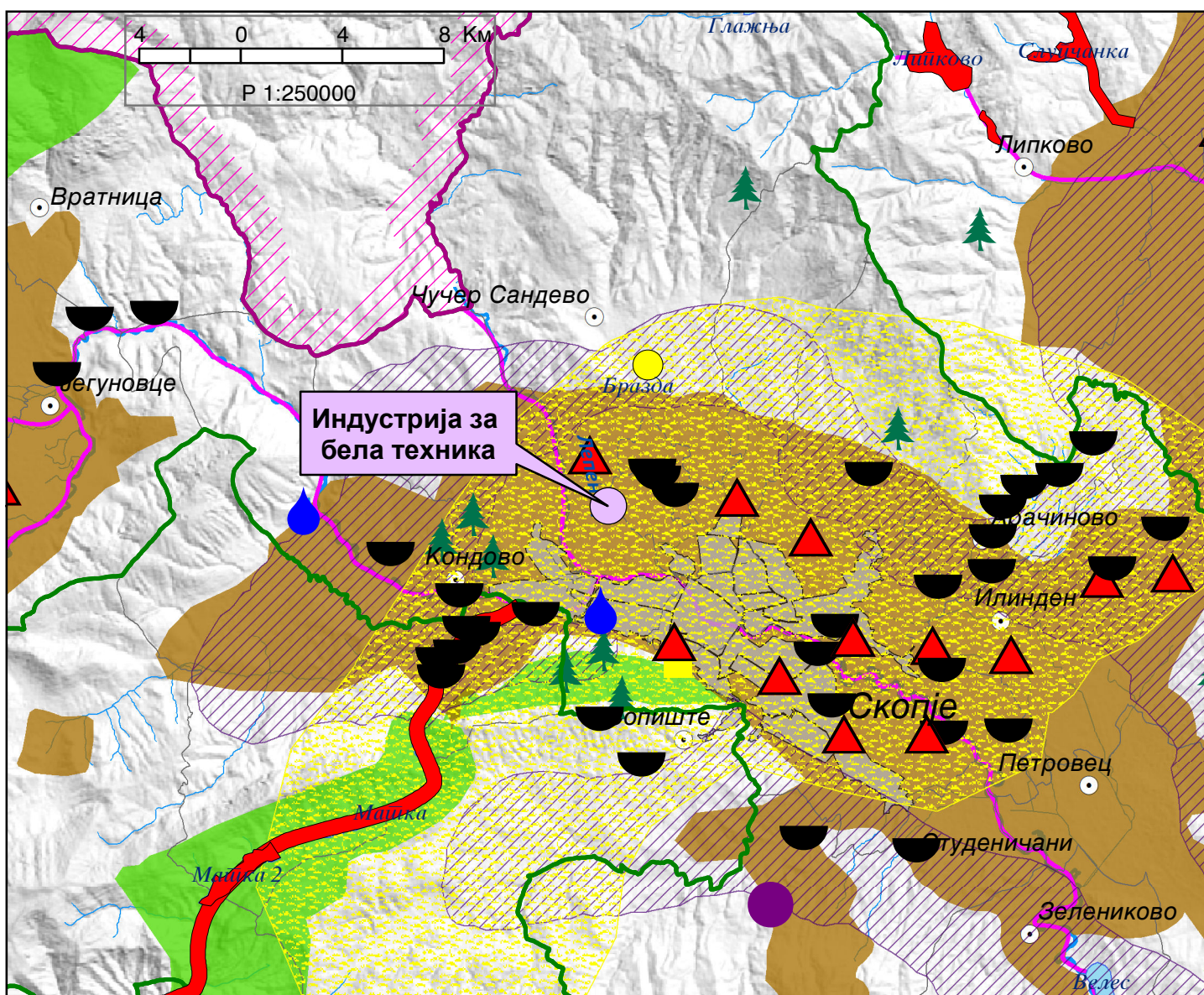
 Поволни подрачја за лоцирање регионални санитарни депонии

 Поволни хидрогеолошки средини за лоцирање на депонии

 Споменичко подрачје

 Археолошки локалитети

 Споменички целини





Проектна програма за изработка на урбанистички проект вон опфат на урбанистички план со намена Г2.6 – Згради од индустрија за бела техника, електроника и предмети за домаќинство (Производство, склопување и доработка) со придружни содржини на КП 567/1, КО Бардовци и на дел од КП 567/3, КО Бардовци, Општина Карпош

ЛЕГЕНДА

■ ГРАНИЦА НА ПРОЕКТЕН ОПФАТ
 ■ ПОВРШИНА НА ПРОЕКТЕН ОПФАТ P=1,17 ha



ДРУШТВО ЗА ТРГОВИЈА И УСЛУГИ
БИЛД УРБАН ДООЕЛ Скопје
 ЛИЦЕНЦА ЗА ИЗРАБОТУВАЊЕ
 НА УРБАНИСТИЧКИ ПЛАНОВИ
 БРОЈ 0090

у
 ФАЗА

СИТУАЦИЈА СО ПОШИРОКО ОКРУЖУВАЊЕ ЦРТЕЖ

Проектна програма за изработка на урбанистички проект вон опфат на урбанистички план со намена Г2.6 – Згради од индустрија за бела техника, електроника и предмети за домаќинство (Производство, склопување и доработка) со придружни содржини на КП 567/1, КО Бардовци и на дел од КП 567/3, КО Бардовци, Општина Карпош

02
 ЛИСТ БР.

ТЕХ.БР:0801-466/23 М 1:5000

ПЛАНЕР ПОТПИСНИК:
 БОЈАН МУЛИЧКОВСКИ, дипл.инж.арх.,овл.бр.0.0070

ПЛАНЕР :
 МОНИКА АНГЕЛОВСКИ, дипл.инж.арх.,овл.бр.0.0682

УПРАВИТЕЛ: БОЈАН МУЛИЧКОВСКИ

ДОНЕСУВАЧ: ОПШТИНА КАРПОШ

ЛОКАЦИЈА:
 КО БАРДОВЦИ, ОПШТИНА КАРПОШ

02.2024



Проектна програма за изработка на урбанистички проект вон опфат на урбанистички план со намена Г2.6 – Згради од индустрија за бела техника, електроника и предмети за домаќинство (Производство, склопување и доработка) со придружни содржини на КП 567/1, КО Бардовци и на дел од КП 567/3, КО Бардовци, Општина Карпош

ЛЕГЕНДА

■ ГРАНИЦА НА ПРОЕКТЕН ОПФАТ
■ ПОВРШИНА НА ПРОЕКТЕН ОПФАТ P = 1,17 ha



ДРУШТВО ЗА ТРГОВИЈА И УСЛУГИ
БИЛД УРБАН ДООЕЛ Скопје

ЛИЦЕНЦА ЗА ИЗРАБОТУВАЊЕ
НА УРБАНИСТИЧКИ ПЛАНОВИ
БРОЈ 0090

у
ФАЗА

САТЕЛИТСКА СНИМКА

ЦРТЕЖ

Проектна програма за изработка на урбанистички проект вон опфат на урбанистички план со намена Г2.6 – Згради од индустрија за бела техника, електроника и предмети за домаќинство (Производство, склопување и доработка) со придружни содржини на КП 567/1, КО Бардовци и на дел од КП 567/3, КО Бардовци, Општина Карпош

ТЕХ.БР:0801-466/23

М 1:2500

03
ЛИСТ БР.

ПЛАНЕР ПОТПИСНИК:
БОЈАН МУЛИЧКОВСКИ, дипл.инж.арх.,овл.бр.0.0070

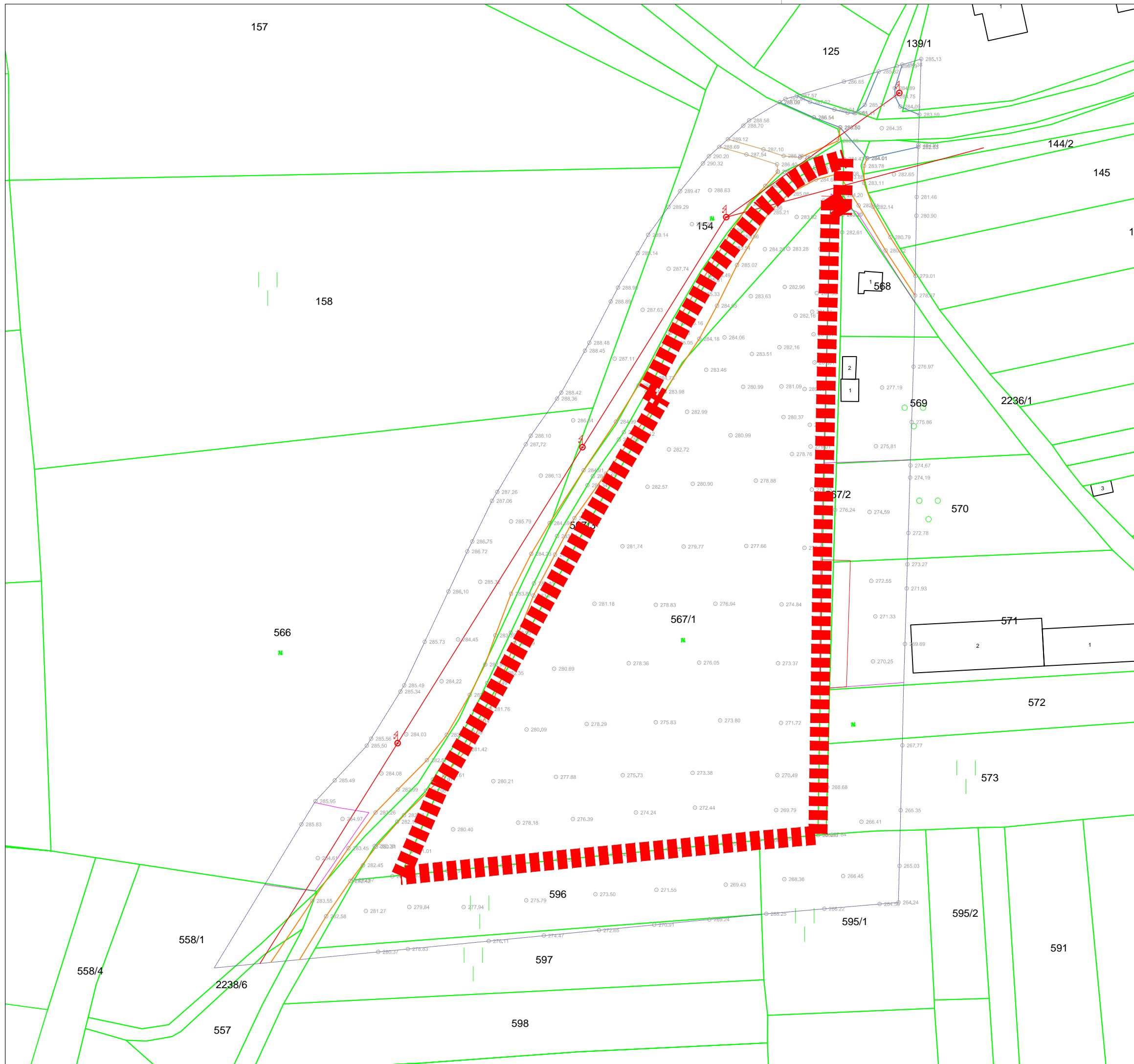
ПЛАНЕР :
МОНИКА АНГЕЛОВСКИ, дипл.инж.арх.,овл.бр.0.0682

УПРАВИТЕЛ: БОЈАН МУЛИЧКОВСКИ

ДОНЕСУВАЧ: ОПШТИНА КАРПОШ

ЛОКАЦИЈА:
КО БАРДОВЦИ, ОПШТИНА КАРПОШ

02.2024



Проектна програма за изработка на урбанистички проект вон опфат на урбанистички план со намена Г2.6 – Згради од индустрија за бела техника, електроника и предмети за домаќинство (Производство, склопување и доработка) со придружни содржини на КП 567/1, КО Бардовци и на дел од КП 567/3, КО Бардовци, Општина Карпош

ЛЕГЕНДА

■■■■ ГРАНИЦА НА ПРОЕКТЕН ОПФАТ
 ПОВРШИНА НА ПРОЕКТЕН ОПФАТ P = 1,17 ha



ДРУШТВО ЗА ТРГОВИЈА И УСЛУГИ
БИЛД УРБАН ДООЕЛ Скопје
 ЛИЦЕНЦА ЗА ИЗРАБОТУВАЊЕ
 НА УРБАНИСТИЧКИ ПЛАНОВИ
 БРОЈ 0090

у
 ФАЗА

АЖУРИРАНА ГЕОДЕТСКА ПОДЛОГА

ЦРТЕЖ

Проектна програма за изработка на урбанистички проект вон опфат на урбанистички план со намена Г2.6 – Згради од индустрија за бела техника, електроника и предмети за домаќинство (Производство, склопување и доработка) со придружни содржини на КП 567/1, КО Бардовци и на дел од КП 567/3, КО Бардовци, Општина Карпош

04
 ЛИСТ БР.

ТЕХ.БР:0801-466/23

М 1:1000

ПЛАНЕР ПОТПИСНИК:
 БОЈАН МУЛИЧКОВСКИ, дипл.инж.арх.,овл.бр.0.0070

ПЛАНЕР :
 МОНИКА АНГЕЛОВСКИ, дипл.инж.арх.,овл.бр.0.0682

УПРАВИТЕЛ: БОЈАН МУЛИЧКОВСКИ

ДОНЕСУВАЧ: ОПШТИНА КАРПОШ

ЛОКАЦИЈА:
 КО БАРДОВЦИ, ОПШТИНА КАРПОШ

02.2024