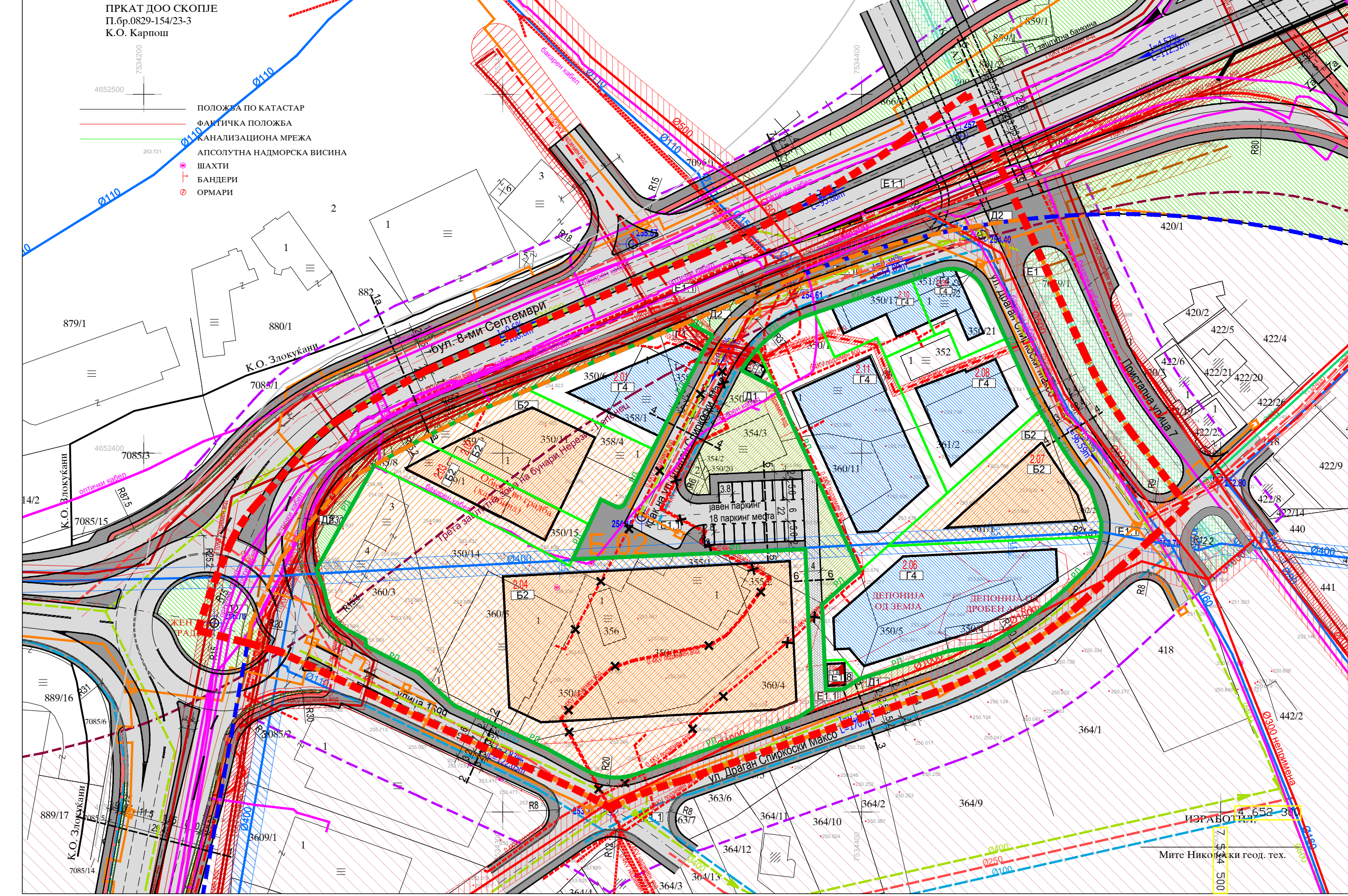


СКИЦА ОД ТЕРЕНСКИ УВИД СО ПРЕМЕРУВАЊЕ

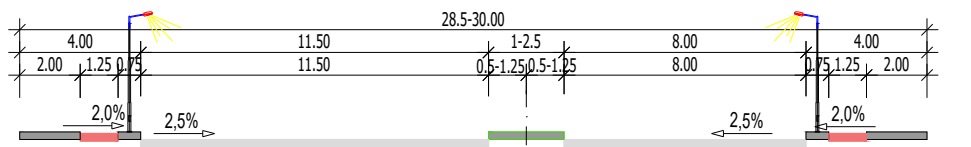
РАЗМЕР 1 : 1000



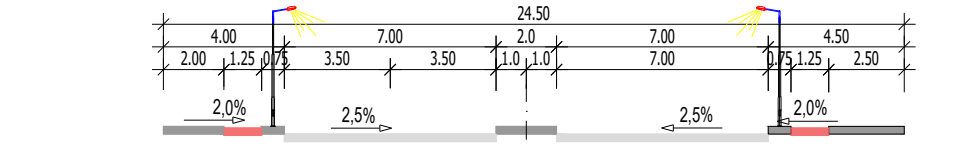
Карактеристични пресеци на улици

размер M=1:250

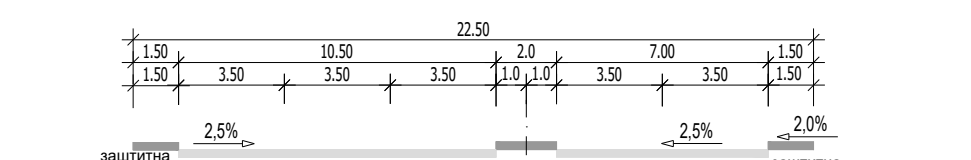
Магистрални улици



ПРЕСЕК 1-1 градска магистрала
Бул. 8-ми Септември - "А" В.04 - С.08

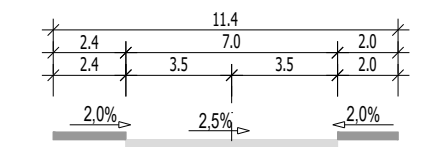


ПРЕСЕК 1a-1a градска магистрала
Бул. 8-ми Септември - "А" В.04 - С.08

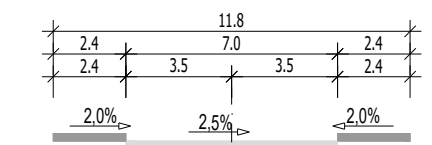


ПРЕСЕК 16-16 градска магистрала
Бул. 8-ми Септември - "А" В.04 - С.08

Индустриски улици

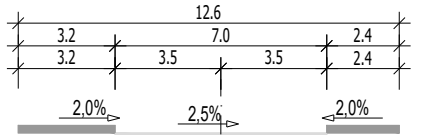


ПРЕСЕК 3-3 индустриска улица
ул. Драган Спиркоски Максo



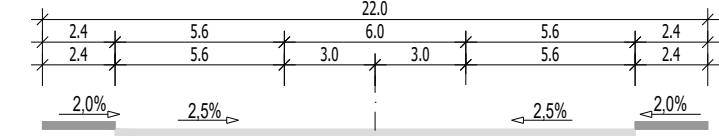
ПРЕСЕК 4-4 индустриска улица
ул. Драган Спиркоски Максo
крак на ул. Драган Спиркоски Максo

Сервисни улици



ПРЕСЕК 2-2 сервисна улица
ул. 1699

Јавен паркинг




ПРЕСЕК 5-5 јавен паркинг

Пешачка патека



ПРЕСЕК 6-6

Велосипедска и пешачка патека



ПРЕСЕК 7a-7a

E1 - Линиски инфраструктури

- E1.5 - Инфраструктури на водоснабдувањето**
 - Постојна водоводна мрежа
 - Планирана водоводна мрежа
 - Заштитен појас на водоводна мрежа (по ДУП)
- E1.6 - Канализациски инфраструктури**
 - Постојна фекална канализација
 - Планирана фекална канализација
 - Заштитен појас на фекална канализација
 - Постојна атмосферска канализација
 - Планирана атмосферска канализација
- E1.7 - Топловоди и пароводи**
 - Планиран - идеен топловод со шахти
- E1.8 - Инфраструктури за пренос на електрична енергија**
 - Постојна електрика - 0.4KV надземен вод
 - Постојна електрика - 0.4KV подземен вод
 - Постојна електрика - 0.4KV подземен вод (планирана дислокација)
 - Постојна електрика - 10(20) KV подземен вод
 - Постојна електрика - 10(20) KV надземен вод
 - Постојна електрика - 10(20) - 0.4KV трафостаница
 - Планирана електрика - 10(20) KV подземен вод
 - Планирана електрика - 10(20) KV подземен вод
- E1.9 - Телекомуникациски водови**
- E1.10 - Цевни водови и продуктоводи**
 - Проектиран гасовод Ø406mm

ИНФРАСТРУКТУРНИ ПОТРЕБИ НА НИВО НА ЧЕТВРТ	ЕЛЕКТРИЧНА МОЊНОСТ KW	ОСР/ДЕН ВОДА ЗА ПИЕЊЕ М3/ДЕН	ОСР/ДЕН ВОДА ЗАПИЕЊЕ Л/СЕК	ОСР/ДЕН ВОДА ЗА ПИЕЊЕ Л/СЕК	ОСР/ЧАС ВОДА ЗА ПИЕЊЕ Л/СЕК	САНИТАРНА ВОДА ИНДУСТРИЈА ОМ3/ЧАС Л/СЕК	САНИТАРНА ВОДА ЗА ИНДУСТРИЈА ОМ3/ЧАС Л/СЕК	ОТПАДНА ФЕКАЛНА ВОДА М3/ДЕН	ОТПАДНА АТМОСФЕРСКА ВОДА Л/СЕК	ЕНЕРГИЈА ЗА ЗАТОПЛУВАЊЕ МWh/Г/ГОД	
СПОРЕД ГУП за ЦС 15	ПОТРЕБИ	2,317.77	6.00	6.94	10.42	13.54	3.51	5.27	480.00	880.00	3,750.00
СПОРЕД ДУП за Градска четврт ЦС 15 -Криви Дол, Општина Карпош	ПОТРЕБИ	2,314.30	6.00	6.94	10.41	13.54	3.93	5.90	479.88	880.00	3,749.10
СПОРЕД Измена и дополна на ДУП за Градска четврт ЦС 15 Блок 02, Општина Карпош	ПОТРЕБИ	2,725.57	6.00	6.94	10.41	13.54	3.72	5.45	480.00	880.00	3,750.00
ИНФОРМАЦИОНА ОПРАВДАНОСТ ЗА ПРИНУДУВАЊЕ НА ЦЕНТРАЛЕН ТЕЛЕКОМУНИКАЦИОН СИСТЕМ: 30 СЕМЕСТВА/КА							26.04	СЕМ/КА			
ИНФОРМАЦИОНА ОПРАВДАНОСТ ЗА ПРИНУДУВАЊЕ НА ЦЕНТРАЛЕН ТЕЛЕКОМУНИКАЦИОН СИСТЕМ: 30 СЕМЕСТВА/КА							26.04	СЕМ/КА			
ИНФОРМАЦИОНА ОПРАВДАНОСТ ЗА ПРИНУДУВАЊЕ НА ЦЕНТРАЛЕН ТЕЛЕКОМУНИКАЦИОН СИСТЕМ: 30 СЕМЕСТВА/КА							26.04	СЕМ/КА			

Измена и дополна на ДУП за ГРАДСКА ЧЕТВРТ ЦС 15 - БЛОК 02, Општина Карпош, Скопје плански период 2023-2028 - нацрт план -

ЛЕГЕНДА

- ГРАНИЦА НА ПЛАНСКИ ОПФАТ 29563.29m² (2.96ха)
- Граница на Градска четврт ЦС 15
- Граница на блок
- Ознака на блок
- Граница на наменска зона
- Регулациона линија
- Граница на градежна парцела
- Градежна линија
- Нумерација на парцела
- Намена на парцела
- Висина на објектот до венец
- Катност на објектот
- Б - Комерцијални и деловни намени
- Б2 - Големи единици за трговија
- Г - Рударство, енергетика, индустрија
- Г4 - Стоваришта, складови и отпади
- Д - Зеленило, рекреација и меморијални простори
- Д1 - Парковско и пејзажно зеленило
- Д2 - Заштитно и сообраќајно зеленило
- Е - Инфраструктури
 - Е1 - Сообраќајни, линиски и други инфраструктури
 - Е1.1 - Сообраќајни патни инфраструктури - коловоз
 - Е1.1 - Сообраќајни патни инфраструктури - тротоар
 - Е1.1 - Сообраќајни патни инфраструктури - велосипедска патека
 - Е1.1 - Сообраќајни патни инфраструктури - пешачка патека
 - Е1.1 - Зона за примарна сообраќајна инфраструктура - дефинирана во ГУП
 - Е1.8 - Инфраструктури за пренос на електрична енергија (трафостаница)
 - Покриена река Серва (Преземено од ДУП за градска четврт ЦС 15 - Криви Дол)
 - Трета заштитна зона на бунари Нерези - Лепенец

СИНТЕЗЕН ПЛАН - ИНФРАСТРУКТУРА (Сообраќаен план; Нивелациски план; Инфраструктурен план)

Нивелман

254.10

И=1.55%

L=96.59m

Висинска ката

Осовинска точка

Нивелман

Arhitekt•r

ДРУШТВО ЗА ПРОЕКТИРАЊЕ, ИНЖЕНЕРИНГ И УСЛУГИ АРХИТЕКТОР ДООЕЛ СКОПЈЕ

БУЛ.8-МИ СЕПТЕМВРИ БР.41-2, СКОПЈЕ

ЛИЦЕНЦА БР.0112

Општина Карпош

Имена и дополна на детален урбанистички план за градска четврт ЦС 15, Блок 02, Општина Карпош, Скопје плански период 2023-2028

НИТЕЗЕН ПЛАН - инфраструктура (Сообраќаен план; Нивелациски план; Инфраструктурен план)

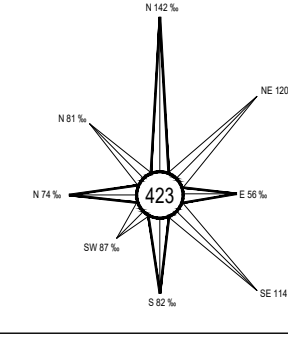
ПЛАНИРАНИОТ ИВАНА СТОИЛКОВСКА, д.и.а.овластување бр. 0.0441

НИТЕРАНИОТ НИКОЛА ТРАНТАЛОВСКИ, д.и.а. овластување бр.0.0662

НИТЕРАНИОТ ВИКТОРИЈА МАТОСКА, м.и.а. овластување бр. 0.0696

НИТЕРАНИОТ БОЈАНА СИМОНОВСКА, м.и.а. АЛЕКСАНДАР КАШИГОВСКИ, м.и.а. КИРИЛ ЧЕБОТАРЕВ м.и.а. МАРИЈА ПЕЦАЛЕВСКА д.и.а.

НИТЕРАНИОТ НИКОЛА ТРАНТАЛОВСКИ, дипл. инж. арх.



ТЕХ. БРОЈ: 05-06/2023 ДАТУМ: септември, 2024 РАЗМЕР: 1:1000 ЛИСТ БР.: 10