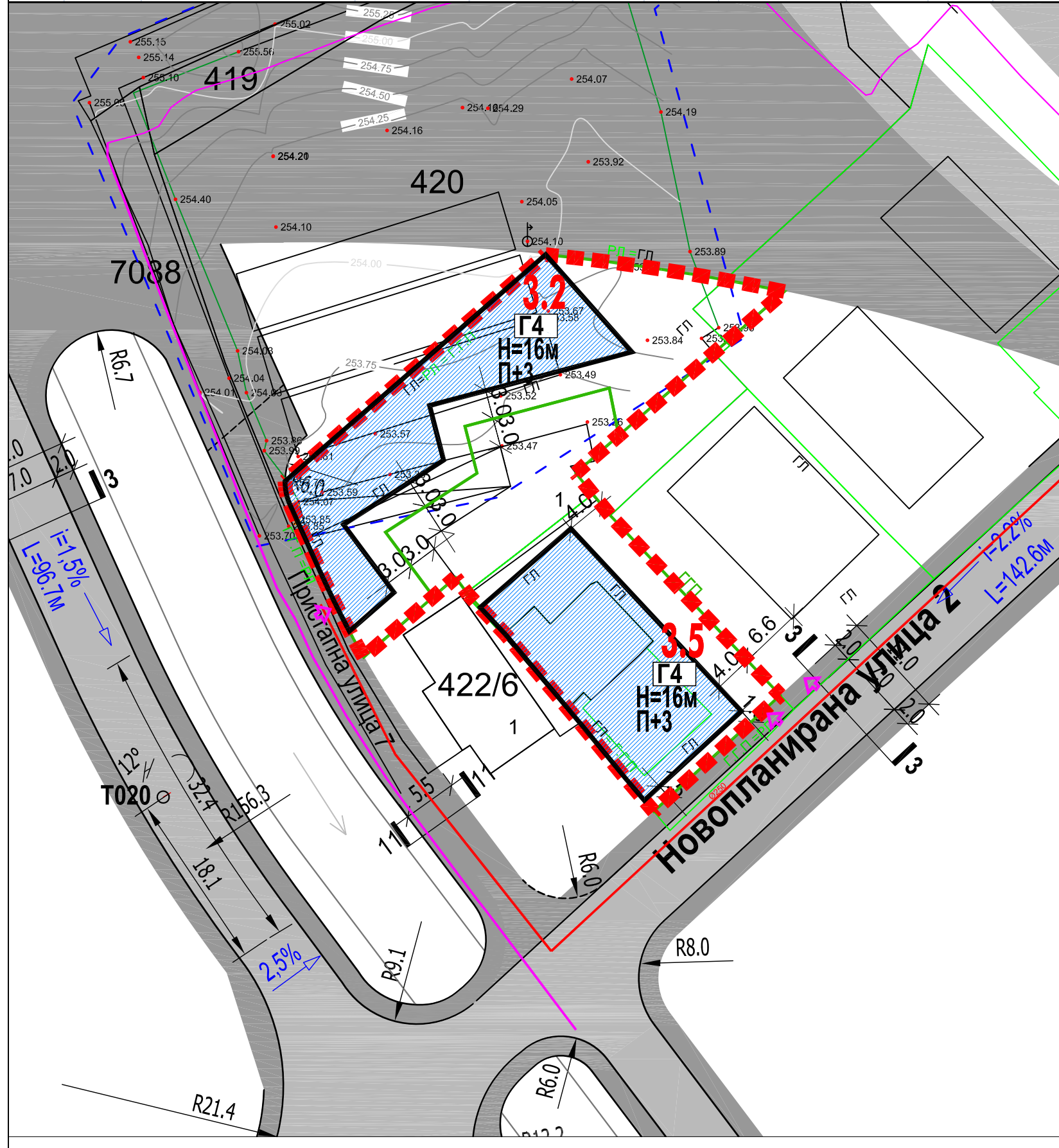


# АРХИТЕКТОНСКО УРБАНИСТИЧКИ ПРОЕКТ за ГП 3.2 и 3.5 во ДУП Градска Четврт ЦС 15- Криви Дол

## ОПШТИНА КАРПОШ - СКОПЈЕ

Број Г.П.	Класа на намена	Компактна класа на намена	Површина (м2)	Површина за градење (м2)	Бруто површина (м2)	Максимална висина	Катност	Паркинг места	Процент на изграденост	Коефициент на искористеност
3.2	Г4	Б1(30%), Б2 (30%), Г3 (49%), Д2 (30%), Д3(30%), Д4(30%)	690	351,87	1407	16	П+3	по член 61	51	2,04
3.5	Г4	Б1(30%), Б2 (30%), Г3 (49%), Д2 (30%), Д3(30%), Д4(30%)	732,9	333,04	1332	16	П+3	по член 61	45	1,82



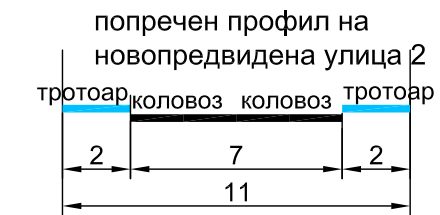

### ЛЕГЕНДА:

- — — Граница на проектн опфат
- — — Г.Л. Граница на градежна парцела
- — — Градежна линија
- — — П.Г.Л. Помошна Градежна линија
- — — Р.Л. Регулациона линија

12.1/1, 12.2/1... Број на градежна парцела и број на површина за градење на објект  
 Н=9м Максимална висина на градба

- Г4 Г4 стоваришта
- УЛИЦИ УЛИЦИ (надвор од Г.П.)
- ↗ ВЛЕЗ/излез ВО/од ГРАДЕЖНА ПАРЦЕЛА

попечен профил на пристапна улица 7



## ПЛАНСКА ДОКУМЕНТАЦИЈА



## УРБАНИСТИЧКО РЕШЕНИЕ

M=1:500

	<b>Друштво за просторни и урбанистички планови, инженеринг и др.</b>	УПРАВИТЕЛ: <b>Дејан Диневски</b> <i>дипл.инж.арх.</i>	
	<b>"УРБАН" ДОО - ШТИП</b>		ФАЗА:
НАРАЧАТЕЛ:	Еркан Кадри од Скопје	РАЗМЕР 1 : 500	
ОДОБРУВАЧ:	ОПШТИНА КАРПОШ - Скопје		
ПЛАН:	АУП за ГП 3.2 и 3.5, ДУП Четврт ЦС 15 Општина Карпош Скопје	ТЕХ. БР. 218/18	
ПРИЛОГ:	УРБАНИСТИЧКО РЕШЕНИЕ НА ГРАДЕЖНИТЕ ПАРЦЕЛИ ПОВРШИНИ ЗА ГРАДЕЊЕ, НАМЕНА, ВИСИНА, КАТНОСТ	ДАТА АВУСТ 2018	ПРИЛОГ бр:05
ПЛАНЕРИ:	Дејан Јурак арх.инг. <small>овластување бр.0.0494</small>	Дејан Диневски арх.инг. <small>овластување бр.0.0371</small>	